



**GAL**  
dei Colli di Bergamo  
e del Canto Alto

# REPORT COMPENDIUM

PRESENTAZIONE  
DELLE INIZIATIVE FINANZIATE  
NEL TERRITORIO DEL  
**GAL DEI COLLI DI BERGAMO  
E DEL CANTO ALTO**  
NELL'AMBITO DEL **PSL 2014-2020**  
E **FONDI DI TRANSIZIONE 2021-2023**



# REPORT / COMPENDIUM

PRESENTAZIONE  
DELLE INIZIATIVE FINANZIATE  
NEL TERRITORIO DEL  
**GAL DEI COLLI DI BERGAMO  
E DEL CANTO ALTO**  
NELL'AMBITO DEL **PSL 2014-2020**  
E **FONDI DI TRANSIZIONE 2021-2023**



**Hanno contribuito alla realizzazione del Report:**

Carmelita Trentini, Nadia Rizzi, Alessandro Mazzoleni,  
Marta Magni, Alice Bassanesi  
*Gal dei Colli di Bergamo e del Canto Alto*

**Si ringrazia per il contributo di immagini:**

i beneficiari dei progetti, Alessandro Mazzoleni  
e tutti coloro che, a vario titolo, hanno concorso  
alla realizzazione del presente lavoro

© 2021 GAL DEI COLLI DI BERGAMO E DEL CANTO ALTO  
*Tutti i diritti riservati / All rights reserved*  
Prima edizione: settembre 2021  
Seconda edizione: ottobre 2023

Gal dei Colli di Bergamo e del Canto Alto  
via Valmarina, 25 - 24123 Bergamo  
[www.gal-collibergamocantoalto.it](http://www.gal-collibergamocantoalto.it)

**Progetto editoriale**  
Carmelita Trentini

**Progetto grafico e layout**  
Manuela Benassi

**Chiuso in stampa**  
Ottobre 2023

# Indice /

- 5 Presentazione**  
*di Mario Castelli, presidente Gal dei Colli di Bergamo e del Canto Alto*
- 7 Introduzione**  
*di Carmelita Trentini, direttore Gal dei Colli di Bergamo e del Canto Alto*

## TEMI E PROGETTI



- 13 TEMA 1**  
**Migliorare la competitività delle aziende**  
*Misure 4.1.01 - 1.1.01 - 3.02 - 6.02 - 6.04*



- 33 TEMA 2**  
**Ambiente e azioni per il clima**  
*Misure 8.03 - 8.06*



- 41 TEMA 3**  
**Rivitalizzare e valorizzare le aree rurali periurbane**  
*Misure 7.05 - 7.06*



- 69 TEMA 4**  
**Inclusione e coesione sociale**  
*Misura 7.04*



- 89 TEMA 5**  
**Cooperazione tra GAL**  
*Misura 19.3*



- 94 Fondi di transizione 2021 - 2022**  
*Misure 6.2.01 - 7.5.01*

# Presentazione /

“ Un pensiero va al mondo rurale, specialmente ai piccoli coltivatori: il loro lavoro è più che mai importante in questo momento di crisi. ”

**Papa Francesco**, nella Giornata del Ringraziamento 2020

**N**el 2015 il Parco dei Colli di Bergamo, rappresentato dal suo presidente Oscar Locatelli, ha intravisto la possibilità di creare anche nell'hinterland di Bergamo un GAL. Così, grazie alla consulenza e all'intuizione del Dr. Nicola Gallinaro, che ha impostato le prime fasi di avvio, è stata costituita una struttura societaria di agile gestione come una srl. Alla fine di settembre 2017 la Regione Lombardia riconosce il GAL dei Colli di Bergamo e del Canto Alto s.c.a.r.l. costituito da quattro soci: Parco dei Colli di Bergamo, BCC Bergamo, Federazione Provinciale Coldiretti Bergamo, Confagricoltura Bergamo comprendendo i territori di sette Comuni quali Ranica - Torre Boldone - Ponteranica - Sorisole - Almè - Villa d'Almè - Paladina.

Con celerità, a mezzo bandi, si nominano il Direttore, l'Animatore e il personale di segreteria/istruzione pratiche. Il compito principale del Gal è di facilitare i partecipanti ai 16 bandi previsti nel PSL (Piano di Sviluppo Locale) ad acquisire i contributi previsti negli stessi e provenienti da specifici fondi comunitari.

Come si può evincere dal PSL le azioni previste sono principalmente riservate e a beneficio delle persone, delle famiglie e del territorio e sono quelle in cui il GAL, con cuore e sapienza, ha rivolto la sua attenzione riuscendo ad impegnare, con grande anticipo rispetto alla tempistica indicata dalla Regione Lombardia, tutte le somme a disposizione cioè quasi sei milioni di euro.

Come potete notare, dalla lettura che vi apprestate a fare, sono opere da condividere anche con i non residenti del territorio GAL e per questo ringraziamo i responsabili degli uffici regionali che non ci hanno mai negato il loro contributo tecnico-normativo, un grazie per la collaborazione a tutti coloro che hanno partecipato ai bandi quali gli Enti Pubblici locali, le Associazioni del territorio, i singoli privati.

Non per ultimo la "squadra GAL" composta dalla direttrice dott.ssa Carmelita Trentini, l'animatore dott. Alessandro Mazzoleni, segreteria dott.ssa Nadia Rizzi che hanno donato una indispensabile regia nel riuscire ad intercettare e ad impegnare nel nostro territorio questi preziosi contributi favorendo anche un ulteriore impulso all'economia del territorio specialmente in questo periodo non felice.

Buona lettura!

**Mario Castelli**

*Presidente Gal dei Colli di Bergamo e del Canto Alto*

# Introduzione /

Quando nel 2018 mi si prospettò l'opportunità di partecipare ad una selezione per il ruolo di direttore del GAL dei Colli di Bergamo e del Canto Alto mai avrei pensato di trovare un luogo così vicino all'idea di comunità solidale.

**"Comunità solidale"** è la parola più adatta per descrivere l'accoglienza, l'autenticità, la stima, che in questi anni reciprocamente sono cresciuti fra i soci, i dipendenti, i collaboratori, il personale, i dirigenti del Parco dei Colli di Bergamo che hanno sostenuto per primi la nascita di questo GAL, ne sono stati soci e ne hanno sorretto il cammino fino ad oggi, credendo in questo progetto.

Solo attraverso un percorso solidale e basato sulla coesione d'intenti si è riusciti a raggiungere tutti gli obiettivi previsti da Regione Lombardia per la programmazione 2014-2020 nell'ambito dell'approccio LEADER, che per un GAL nuovo, piccolo e soprattutto con caratteristiche territoriali molto peculiari ed innovative non era scontato.

Il territorio del GAL Colli di Bergamo e del Canto Alto si è trovato inoltre, nel 2020, al "centro" dell'emergenza sanitaria da COVID19 della Provincia di Bergamo subendo un forte contraccolpo che ha minato il sistema socio economico soprattutto nei meccanismi che regolano il funzionamento delle comunità.

Il sistema sociale e dunque le persone e le imprese del settore agricolo e delle filiere collegate si sono trovate ad affrontare lo stravolgimento della "normale vita quotidiana": dalla riorganizzazione complessiva delle funzioni familiari, dei servizi scolastici, sociali, di accudimento delle persone con fragilità, la riorganizzazione delle attività lavorative, della gestione delle imprese e delle maestranze.

In particolare i settori commerciale e quello turistico legato a queste aree (valli orobiche, bergamasche, bacino del lago d'Iseo oltre alla città di Bergamo) e la loro connessione con il sistema agroalimentare: agriturismi, pasticcerie, alimentari, forni, ortofrutta, macellerie, latte e formaggi, vino e tutte le filiere di commercializzazione collegate ai beni alimentari sono state colpite duramente dalla crisi che ne è scaturita.

In questo scenario il GAL dei Colli di Bergamo del Canto Alto, strutturato e predisposto sia organizzativamente che gestionalmente con risorse e modalità attuative predefinite, non ha potuto modificare la propria connotazione amministrativa (i GAL in Lombardia sono strettamente legati ad una pianificazione e regolazione a monte del Piano di Sviluppo Locale che è strettamente connesso con le risorse e le modalità attuative del Piano di Sviluppo Rurale Regionale) ha però potuto svolgere meglio e agevolmente la propria funzione di **agenzia di sviluppo e di ascolto** più vicino ai territori, e dunque, ha potuto raccogliere e gestire, nuovi percorsi di crescita verso una transizione programmatica che vede al centro del futuro sviluppo/rinascita delle economie locali le **aree rurali periurbane** (come quella del GAL dei Colli) con un programma integrato di risorse ed iniziative fra agricoltura, cultura, turismo, tessuto economico e welfare.

Con questo lavoro di raccolta e presentazione di tutti gli interventi finanziati abbiamo voluto riepilogare il lavoro di questi anni intensi, impegnativi e che hanno spesso stravolto il nostro orizzonte ed i nostri obiettivi, da cui siamo usciti con una nuova consapevolezza:

**una “Comunità solidale” nuova moderna e funzionale può affrontare il futuro se in modo coeso crea nuove opportunità per i cittadini, l’ambiente e la società attraverso sistemi di produzione del cibo che rendano le città e gli insediamenti umani inclusivi, sicuri, duraturi e sostenibili.**

**Carmelita Trentini**

*Direttore Gal dei Colli di Bergamo e del Canto Alto*

Nome del progetto	PIANO SVILUPPO LOCALE 2014-2020
<b>Tipo di Beneficiari</b>	GAL DEI COLLI DI BERGAMO E DEL CANTO ALTO SRL (società privata maggioranza quote private) soci: Parco dei Colli di Bergamo Confagricoltura Coldiretti Banca di Credito Cooperativo Bergamo e Valli BCC
<b>Periodo</b>	2017-2021
<b>Dotazione Finanziaria Complessiva</b>	€ 5.289.500,00 Contributo FEASR
<b>Misura del PSR</b>	Misura 19 – LEADER/CLLD
<b>Per saperne di più</b>	<a href="http://www.gal-collibergamocantoalto.it">www.gal-collibergamocantoalto.it</a> <a href="http://www.regionelombardia.it/gal-psl-leader.it">www.regionelombardia.it/gal-psl-leader.it</a> <a href="http://www.reterurale.it">www.reterurale.it</a> <a href="http://www.end.ec.europa.eu">www.end.ec.europa.eu</a>
<b>N. progetti totali finanziati a bando</b>	80
<b>N. progetti totali finanziati a regia diretta Cooperazione Misura 19.3</b>	3
<b>Risorse impegnate</b>	€ 5.894.161,23
<b>Risorse assegnate</b>	€ 5.271.219,60
<b>Risorse da assegnare con Fondi di Transizione periodo 2021-2022</b>	€ 631.226,64



**Temi & progetti** /



# TEMA 1

## Migliorare la competitività delle aziende

Misure 4.1.01 - 1.1.01 - 3.02 - 6.02 - 6.04



Il miglioramento della redditività e della competitività dell'agricoltura è stato un obiettivo centrale della politica di sviluppo rurale della UE nella programmazione 2014-2020. I progetti che il GAL dei Colli di Bergamo e del Canto Alto ha finanziato in quest'ottica ed in relazione alle misure di intervento specifiche, sono stati un riconoscimento ai progetti che hanno utilizzato i finanziamenti del PSL per garantire e rafforzare la competitività delle aree rurali attraverso la diversificazione economica, la produzione sostenibile e gli investimenti nell'innovazione. In particolare modo a seguito della rimodulazione del piano finanziario avvenuta nel corso degli anni, si è cercato di rendere disponibili risorse verso le **nuove azioni sostenute da giovani**, alle **produzioni di qualità e biologiche**, per mettere in atto azioni concrete per un **nuovo patto fra i sistemi di produzione del cibo nelle aree periurbane e le aree urbane** di questo territorio, incuneato fra città e montagna. —

<b>Nome del progetto</b>	PIANO SVILUPPO LOCALE 2014-2020
<b>Tipo di Beneficiari</b>	Aziende Agricole, Nuovi Imprenditori, Cooperative, Agenzie di Formazione, Società ed enti per la promozione e commercializzazione dei prodotti agricoli, Regimi di qualità, Agriturismi, ecc.
<b>Periodo</b>	2018 - 2021
<b>Dotazione Finanziaria Complessiva Iniziale</b>	€ 3.351.170,00
<b>Dotazione Finanziaria Complessiva a seguito di Rimodulazioni</b>	€ 1.126.151,40
<b>Misure del PSR</b>	Misure 4.1.01 - 1.1.01 - 3.02 - 6.02 - 6.04
<b>Per saperne di più</b>	<a href="http://www.gal-collibergamocantoalto.it">www.gal-collibergamocantoalto.it</a>
<b>N. progetti totali finanziati a bando</b>	16
<b>Risorse impegnate</b>	€ 1.126.151,40
<b>Risorse da assegnare con Fondi di Transizione periodo 2021-2022</b>	/



**Misura 1.1.01**  
Migliorare la competitività  
delle aziende

## FORMAZIONE PER LE AZIENDE AGRICOLE DEL GAL

### ABF

Azienda Bergamasca Formazione ABF, Ente accreditato a livello regionale per la fornitura di servizi di formazione professionale, ha promosso l'organizzazione di una serie di corsi di formazione gratuiti destinati in via esclusiva a titolari, coadiuvanti o dipendenti delle aziende agricole.

Il programma dei corsi proposti, finanziati nell'ambito dell'Operazione 1.1.01 - Formazione e acquisizione di competenze, è stato declinato al fine di affrontare tematiche tecnico-specifiche, nell'ambito della produzione primaria del comparto agricolo caratteristico del territorio del GAL, in riferimento alla gestione aziendale, alla coltivazione, alla trasformazione e alla valorizzazione dei prodotti.

Attraverso il coinvolgimento di docenti qualificati, dotati di esperienza pluriennale nel settore specifico di riferimento, sono stati programmati i seguenti sette corsi a carattere teorico/pratico:

- gestione contabile dell'azienda agricola, 16 ore;
- caseificazione, 40 ore;
- valorizzazione dei prodotti agricoli locali, 20 ore;
- informatica per la gestione economico amministrativa, 24 ore;
- frutticoltura biologica e potatura, 20 ore;
- produzione biologica di ortaggi e verdura fresca in campo e in serra fredda, 8 ore;
- frutti insoliti e dal valore salustico, 8 ore. —

**CORSI di FORMAZIONE GRATUITI per AZIENDE AGRICOLE 2019/2020**

05	NOVEMBRE	2019	GESTIONE CONTABILE DELL'AZIENDA AGRICOLA
16	NOVEMBRE	2019	CASEIFICAZIONE
03	DICEMBRE	2019	VALORIZZAZIONE DEI PRODOTTI AGRICOLI LOCALI
10	GENNAIO	2020	INFORMATICA PER LA GESTIONE ECONOMICO AMMINISTRATIVA
22	MARZO	2020	FRUTTICOLTURA BIOLOGICA E POTATURA
02	APRILE	2020	PRODUZIONE BIOLOGICA DI ORTAGGI E VERDURA FRESCA IN CAMPO E IN SERRA FREDDA
04	APRILE	2020	FRUTTI INSOLITI E DAL VALORE SALUSTICO

**PER INFO E ISCRIZIONI:**  
SEDE CORSI: BERGAMO  
Via Moreto Glens, 2 - Bergamo  
Tel. 035 3693715 | progettazione@abf.eu

<b>Nome del progetto</b>	FORMAZIONE PER LE AZIENDE AGRICOLE DEL GAL
<b>Beneficiario</b>	ABF - AZIENDA BERGAMASCA FORMAZIONE
<b>Anno di Concessione</b>	2019
<b>Costo dell'intervento</b>	24.718,50 €
<b>Contributo GAL</b>	24.718,50 €
<b>Op PSL</b>	1.1.01
<b>Link per saperne di più</b>	www.biodistrettobg.it

## FUNKY GAL COME SONO BIO STAMATTINA

### BIO DISTRETTO

Il progetto Funky GAL, come sono BIO stamattina, è stato ideato e realizzato dal Biodistretto dell'Agricoltura Sociale di Bergamo, per l'attuazione delle seguenti attività:

1. Campagna di sensibilizzazione rivolta alle nuove generazioni, nello specifico ad alcune classi della scuola primaria, ma non si esclude anche il coinvolgimento di scuole secondarie di primo grado, con lo scopo di trasmettere e diffondere ai bambini e ai ragazzi la cultura del mangiare sano, biologico e rispettoso dell'ambiente.
2. Azioni a carattere informativo e promozionale rivolte alla cittadinanza in generale, per divulgare la cultura del mangiare sano, biologico e rispettoso dell'ambiente.
3. Piano di comunicazione via internet, tramite sito web e social network, con le seguenti finalità:
  - divulgare la cultura e i valori di un'alimentazione sana, biologica, a chilometro zero e a filiera corta, e sensibilizzare gli utenti sui temi dell'agricoltura biologica e biologica-e-sociale, del rapporto

tra agricoltura e ambiente, e della lotta allo spreco;

- marketing territoriale ed esperienziale per le aziende agricole biologiche del territorio del GAL, per favorirne la conoscenza da parte degli utenti, sia residenti del territorio che potenziali turisti.
- 4. Politiche di promozione e di incentivazione per la realizzazione e lo sviluppo di orti sociali e di orti didattici all'interno di alcuni comuni del territorio del GAL.
- 5. Mappatura delle aziende agricole dei comuni del GAL tramite somministrazione di una scheda questionario accordata con il



<b>Nome del progetto</b>	FUNKY GAL COME SONO BIO STAMATTINA
<b>Beneficiario</b>	BIO DISTRETTO
<b>Anno di Concessione</b>	2014 - 2020
<b>Costo dell'intervento</b>	71.744,00 €
<b>Contributo GAL</b>	50.220,80 €
<b>Op PSL</b>	3.2.01
<b>Link per saperne di più</b>	www.biodistrettobg.it

**Misura 3.2.01**  
Migliorare la competitività  
delle aziende

Parco dei Colli. Tale mappatura ci consentirà di identificare le realtà agricole presenti nel territorio del GAL, così da avere un quadro completo e dettagliato delle aziende, specialmente biologiche, presenti e conoscerne i numeri. Tutto ciò poiché riconosciamo che le aziende agricole presenti sul territorio svolgono un ruolo fondamentale in quanto rappresentano punti di riferimento in termini di genuinità e sostenibilità per i consumatori sempre più attenti oggi a queste tematiche. Tale mappatura potrà essere condotta in collaborazione con il portale Bergamo Green. —

**FUNKY GAL**  
alla presentazione del  
**NUOVO PASSITO OIKOS**  
29 NOVEMBRE  
ore 18.15 - presso la sede di Oikos  
Via Ronco Basso, 13 a Villa d'Oikos  
ore 20 - presso il ristorante Il Corallo  
Cena con prodotti del territorio  
accompagnati da degustazione  
di vini Oikos  
Prezzo € 35 - Prenotazioni: info@biodistrettobg.it

**Misura 4.1.01**  
Migliorare la competitività  
delle aziende

## REALIZZAZIONE DI FABBRICATI RURALI E RINNOVO PARCO MACCHINE GIUSEPPE MUSSETTI

Il progetto di sviluppo aziendale prevede la realizzazione di un nuovo fabbricato con un deposito mezzi e fienile ed uno spazio dedicato alla lavorazione e conservazione dei prodotti aziendali. Scopo dell'intervento è quello di riorganizzare e razionalizzare l'attività lavorativa dell'impresa costituendo nuovo ed organizzato centro aziendale. Il fabbricato avente funzione produttiva è strutturato su due piani, di cui l'inferiore interrato, in adiacenza a quello esistente mentre al piano terreno è prevista un'apertura per consentire sia l'agevole stoccaggio che la movimentazione e lavorazione della legna da ardere lavorata ogni anno, oltre al ricovero dei macchinari e delle attrezzature forestali. Al piano interrato vi sarà la cantina, il locale stagionatura e affinamento dei salumi e dei formaggi ed area lavorazione prodotti. Sfruttando la pendenza del terreno verrà realizzata anche una cisterna per la raccolta dell'acqua piovana da impiegare per il lavaggio delle macchine ed attrezzature e le superfici del centro aziendale. Il piano dell'intervento prevede inoltre la sostituzione di una vecchia trattoria ormai obsoleta con un nuovo trattore frontale, sicuro e adatto alle pendenze in cui l'azienda si trova a lavorare, con carreggiata e baricentro più idoneo a lavorare in pendenza oltre che dotato di cabina per migliorare le condizioni di lavoro degli addetti. —

<b>Nome del progetto</b>	REALIZZAZIONE DI FABBRICATI RURALI E RINNOVO PARCO MACCHINE
<b>Beneficiario</b>	MUSSETTI GIUSEPPE
<b>Anno di Concessione</b>	2019
<b>Costo dell'intervento</b>	306.273,89 €
<b>Contributo GAL</b>	130.463,79 €
<b>Op PSL</b>	4.1.01
<b>Link per saperne di più</b>	/

## FORMAZIONE NUOVO FABBRICATO AD USO AGRICOLO, STALLA RICOVERO ANIMALI, CISTERNA RACCOLTA E RIUTILIZZO ACQUE PIOVANE NIVES VALASSI

Il progetto degli interventi prevede la realizzazione di una stalla capace di migliorare e potenziare le aspettative produttive, garantendo l'immissione in mercato di prodotti di qualità.

La realizzazione di una stalla è l'intervento predominante, e sarà strutturata in modo da mitigare le caratteristiche tecniche necessarie per garantire l'adeguato benessere degli animali, per garantire agli operatori del settore che vi lavorano ogni giorno di effettuare con facilità le dovute manutenzioni ordinarie.

Sarà inoltre realizzata una vasca di raccolta e riutilizzo acque piovane, e fornite attrezzature di produzione (ventilazione stalle).

Il processo produttivo dell'azienda dopo l'intervento, vedrà implementate le capacità di produzione di latte e carne attraverso l'inserimento di nuovi capi in lattazione e di un piccolo nucleo di suini finalizzato alla produzione di insaccati. Una delle attività che prenderà più forma e consistenza dopo l'intervento sarà legato all'organizzazione delle attività educative attive, dedicate soprattutto ai bambini e ai ragazzi. Le attività saranno tenute da personale qualificato interno all'azienda (che seguirà appositi corsi) oltre che da esperti incaricati. —

**Misura 4.1.01**  
Migliorare la competitività  
delle aziende



<b>Nome del progetto</b>	FORMAZIONE NUOVO FABBRICATO AD USO AGRICOLA - STALLA RICOVERO ANIMALI - CISTERNA RACCOLTA E RIUTILIZZO ACQUE PIOVANE
<b>Beneficiario</b>	VALASSI NIVES
<b>Anno di Concessione</b>	2019
<b>Costo dell'intervento</b>	375.165,76 €
<b>Contributo GAL</b>	168.824,59 €
<b>Op PSL</b>	4.1.01
<b>Link per saperne di più</b>	/

**Misura 4.1.01**  
Migliorare la competitività  
delle aziende

## AMPLIAMENTO PARCO MACCHINE DELL'AZIENDA AGRICOLA "VAL DEL FICH"

**FEDERICA CORNOLTI**


L'Azienda Agricola "Val del Fich", costituita nel 2012 dalla titolare, Cornolti Federica, laureata in Allevamento e Benessere Animale alla facoltà di Veterinaria dell'Università di Milano, opera nel comparto zootecnico lattiero-caseario.

L'azienda è dedicata principalmente all'allevamento di capre da latte, per la produzione di yogurt, formaggi freschi e stagionati, con una media di circa 65 capi attivi, stabulati in box multipli su paglia. In azienda sono presenti anche pecore per la produzione di carne oltre a polli e galline ovaiole.

Presso il centro aziendale, sito in Comune di Ponteranica, si trovano un fabbricato adibito a fienile e stalla, un locale attrezzato come laboratorio per la lavorazione del latte e la maturazione dei formaggi e uno spazio dedicato alle attività didattiche e alla vendita diretta.

Attraverso l'Operazione 4.1.01 - incentivi per investimenti per la redditività, competitività e sostenibilità delle aziende agricole - l'azienda ha deciso di investire nell'ampliamento del proprio parco macchinari. In dettaglio l'azienda ha provveduto all'acquisto di un nuovo trattore da 110 cv a quattro ruote motrici, adatto alle pendenze in cui

l'azienda si trova a lavorare, oltre che dotato di cabina per migliorare le condizioni di sicurezza dell'operatore. La macchina è completata da caricatore frontale, sollevatore anteriore e forche. L'acquisto della nuova trattore permette di ridurre il carico dei lavori manuali in azienda, rendendo più efficienti e sicuri i processi di gestione e movimentazione degli alimenti zootecnici e delle deiezioni. Il contenuto livello di emissioni inquinanti garantito dal nuovo macchinario di ultima generazione consentirà inoltre di contenere l'impatto ambientale, promuovendo la sostenibilità del processo produttivo. —



<b>Nome del progetto</b>	AMPLIAMENTO PARCO MACCHINE AZIENDA AGRICOLA "VAL DEL FICH"
<b>Beneficiario</b>	CORNOLTI FEDERICA
<b>Anno di Concessione</b>	2019
<b>Costo dell'intervento</b>	61.500,00 €
<b>Contributo GAL</b>	27.675,00 €
<b>Op PSL</b>	4.1.01
<b>Link per saperne di più</b>	@aziendaagricolavaldelfich

## INVESTIMENTO PER LO SVILUPPO DELL'AZIENDA AGRICOLA E AGRITURISTICA "OL CONTADI"

**VERONICA SCOTTI**

L'Azienda Agricola "Ol Contadi", costituita dal padre Scotti Fausto nel 1997 e oggi condotta dalla figlia Veronica, opera ad indirizzo zootecnico, foraggero e vitivinicolo. Il centro aziendale è ubicato in località Bruntino nel Comune di Villa d'Almè.

L'allevamento zootecnico aziendale è molto variegato e vede la presenza di bovini da carne, ovi-caprini, equini e suini oltre ad animali di bassa corte come conigli e avicoli. Le produzioni vegetali sono indirizzate ai settori vitivinicolo, orticolo e frutticolo, alla fienagione e

alla produzione di legna da ardere. L'azienda dal 2017 ha intrapreso anche l'attività agrituristica, dedicata alla ristorazione, offrendo piatti tradizionali tipici del territorio e impiegando in prevalenza materie prime aziendali e prodotti locali. All'attività agrituristica sono inoltre affiancate proposte didattiche e divulgative.

I progetti promossi dall'azienda hanno riguardato le Operazioni GAL 4.1.01 - incentivi per investimenti per la redditività, competitività e sostenibilità delle aziende



<b>Nome del progetto</b>	INVESTIMENTO PER LO SVILUPPO DELL'AZIENDA AGRICOLA E AGRITURISTICA "OL CONTADI"
<b>Beneficiario</b>	SCOTTI VERONICA
<b>Anno di Concessione</b>	2019
<b>Costo dell'intervento</b>	347.348,44 €
<b>Contributo GAL</b>	143.931,39 €
<b>Op PSL</b>	4.1.01 e 6.4.01
<b>Link per saperne di più</b>	@agriturismoolcontadi

**Misura 4.1.01 e 6.4.01**  
Migliorare la competitività  
delle aziende

agricole - e 6.4.01 - Sostegno alla realizzazione e allo sviluppo di attività agrituristiche -.

In dettaglio l'azienda, attraverso l'Operazione 4.1.01, ha provveduto alla ristrutturazione e all'adeguamento di un deposito per foraggi e macchine, alla realizzazione di una cantina per la conservazione delle produzioni agricole, alla copertura della platea per lo stoccaggio degli effluenti zootecnici e alla creazione di una vasca per la raccolta dell'acqua piovana.

Con il supporto dei contributi legati all'Operazione 6.4.01 sono invece stati finalizzati la ristrutturazione e l'efficientamento dei locali adibiti alle attività agrituristiche (sala ristorazione, cucina, servizi, locali di servizio, dispensa), che sono stati dotati di impianti elettrico, idraulico e riscaldamento con pannelli radianti, collegato ad una nuova caldaia alimentata a cippato.

Il progetto proposto ha permesso all'Azienda Agricola Ol Contadi di dotarsi di strutture e impianti che favoriscono l'efficientamento e la sostenibilità dei processi agricoli e la corretta gestione degli effluenti zootecnici. Gli investimenti realizzati permetteranno inoltre di promuovere la ristorazione agrituristica e le altre attività didattiche dell'azienda, sostenendo la diversificazione del reddito dell'impresa e una sempre maggiore valorizzazione dei prodotti agricoli locali. —

**Misura 4.1.01**  
Migliorare la competitività  
delle aziende

## RINNOVO E AMPLIAMENTO PARCO MACCHINE DELL'AZIENDA AGRICOLA COMETTI

**ANTONELLA COMETTI**

L'Azienda Agricola Cometti opera nel comparto della zootecnia da latte di montagna, con una dimensione media di circa 50 capi bovini attivi.

Il centro aziendale e l'allevamento sono situati nel Comune di Sorisole. Da giugno a fine settembre l'intera mandria è portata in alpeggio, presso l'Alpe Arale si trova nel Comune di Mezzoldo.

In alpe avviene la mungitura e la lavorazione del latte per la produzione di formaggio grasso, suc-

cessivamente portato a valle per la stagionatura, che ha una durata minima di 60 giorni. Il latte viene lavorato crudo ad ogni mungitura e il formaggio prodotto venduto direttamente in azienda o attraverso filiere locali.

Attraverso l'Operazione 4.1.01 - incentivi per investimenti per la redditività, competitività e sostenibilità delle aziende agricole - l'Azienda ha deciso di investire nel rinnovo ed ampliamento del proprio parco macchinari.

In dettaglio l'azienda ha provveduto all'acquisto delle seguenti macchine e/o attrezzature:

- trattore agricola di ultima generazione, con elevati standard di sicurezza, efficienza e consumi ridotti;
- falciatrice portata posteriore, adattata alla sfalcio in sicurezza anche su terreni acclivi;
- rotopressa di pressatura per la formazione di balle di fieno
- rimorchio per il trasporto del bestiame.

I nuovi investimenti permetteranno all'Azienda Agricola Cometti di migliorare la propria competitività, incrementando le condizioni di lavoro e di sicurezza e innovando il proprio parco mezzi nell'ottica dell'efficiamento dei processi aziendali, del benessere animale e della sostenibilità ambientale. —

## REALIZZAZIONE DI UNA NUOVA STRUTTURA PRODUTTIVA

**DANIELA CARISSIMI**

La ditta "Carissimi Daniela", è un'impresa agricola impostata su un indirizzo produttivo di tipo zootecnico a duplice orientamento: lattiero-caseario e carneo. Il primo è fondato sull'allevamento di bovini e caprini, il secondo anche sull'allevamento di suini e avicunicoli.

L'intervento contempla la realizzazione, nella parte orientale del compendio fondiario di una nuova struttura edilizia e con inserimento al suo interno, in due distinte stalle, il bestiame lattifero, dunque i bovini da latte e le capre.

La previsione di sviluppo è nei fatti una previsione di riorganizzazione delle attività aziendali finalizzata a rendere più razionali ed efficienti i processi produttivi e a migliorare la qualità delle produzioni finali. In particolare la realizzazione di un nuovo e più razionale caseificio, corredato da celle frigorifere per la conservazione e la stagionatura dei formaggi, e quella del nuovo e attualmente assente locale lavorazione salumi, corredato da celle per lo stoccaggio della carne e di locali per l'asciugatura e la stagionatura dei salumi, consentirà all'impresa di migliorare l'efficienza del suo lavoro, di rendere più economica, personalizzata e redditizia la lavorazione delle carni e infine, nel complesso, di qualificare le proprie produzioni. —

<b>Nome del progetto</b>	REALIZZAZIONE DI UNA NUOVA STRUTTURA PRODUTTIVA
<b>Beneficiario</b>	CARISSIMI DANIELA
<b>Anno di Concessione</b>	2019-2020
<b>Costo dell'intervento</b>	647.594,69 €
<b>Contributo GAL</b>	283.000,00 €
<b>Op PSL</b>	4.1.01
<b>Link per saperne di più</b>	/

**Misura 4.1.01**  
Migliorare la competitività  
delle aziende



<b>Nome del progetto</b>	RINNOVO E AMPLIAMENTO PARCO MACCHINE DELL'AZIENDA AGRICOLA COMETTI
<b>Beneficiario</b>	COMETTI ANTONELLA
<b>Anno di Concessione</b>	2020
<b>Costo dell'intervento</b>	97.067,46 €
<b>Contributo GAL</b>	43.680,36 €
<b>Op PSL</b>	4.1.01
<b>Link per saperne di più</b>	/

**Misura 6.2.01**  
Migliorare la competitività  
delle aziende

## BAU HOUSE

### ASILO PER CANI PER TURISTI

#### MARELLA GENINI



Marella Genini è la giovane imprenditrice a cui il GAL ha finanziato il progetto per l'apertura di un **servizio di asilo diurno per cani** rivolti **ai turisti** che viaggiano con il proprio animale, in modo che possano svolgere sul territorio, durante la loro permanenza, anche attività difficilmente possibili o che risultino scomode, se non addirittura vietate in presenza dell'animale (una gita in una località vicina, un'escursione in bicicletta che duri l'intera giornata, partecipazioni a feste e riunioni, visite in strutture nelle quali non sia consentito l'ingresso ai cani...).

Il progetto vuole ampliare un'attività già avviata da circa un anno e che sta ottenendo buonissimi risultati all'interno della realtà dell'area del GAL; Il progetto finanziato dal GAL va ad estendere il servizio al settore turistico per mezzo dei seguenti investimenti:

- acquisto di un mezzo per il trasporto di animali, in modo da garantire il servizio taxi e renderlo idoneo a tale scopo (gabbie, assicurazioni, riscaldamento/aria condizionata);
- assunzione di un nuovo collaboratore che svolga tale servizio;
- attivazione di una campagna pubblicitaria mirata al settore, non solo presso le strutture ricettive ma anche presso gli enti coinvolti nel settore che organizzano attività sul territorio;
- attivazione di servizi quali la toelettatura ed il ritiro del proprio cane, l'attività di asilo sarà affiancata al servizio taxi con ritiro e consegna dell'animale.

Scopo del progetto è anche quello di pubblicizzare l'area del GAL come comunità "pet friendly" e attrarre quindi una buona parte dei turisti amanti dei cani, molti dei quali, sempre più spesso, non rinunciano a portarli con sé in vacanza. —



<b>Nome del progetto</b>	BAU HOUSE
<b>Beneficiario</b>	MARELLA GENINI
<b>Anno di Concessione</b>	2020
<b>Costo dell'intervento</b>	36.900,00 €
<b>Contributo GAL</b>	30.000,00 €
<b>Op PSL</b>	6.2.01
<b>Link per saperne di più</b>	<a href="http://www.bauhousebergamo.it">www.bauhousebergamo.it</a>

## INDIE BLUE SOUL

### ESPERIENZE OUTDOOR IN ARMONIA CON LA NATURA

#### LORENZO BLUMER

Lorenzo Blumer è il giovane imprenditore a cui il GAL ha finanziato il progetto **Indie Blue Soul**.

Il progetto propone la realizzazione di **Strutture Sostenibili per l'organizzazione di eventi outdoor**. Il concetto di struttura sostenibile è stato sviluppato nel 1970 in risposta alla crisi energetica e alle crescenti preoccupazioni dei cittadini riguardo l'ambiente. La necessità di risparmiare energia e ridurre i problemi ambientali ha favorito un'ondata di innovazione nella bio-architettura che si è protratta fino ad oggi.

L'obiettivo del progetto è quello di creare strutture in armonia e in simbiosi con l'ambiente e nello stesso tempo sensibilizzare a questi temi attraverso la creazione di eventi che abbiano al centro le tematiche della salvaguardia ambientale e dell'alimentazione consapevole.

Il progetto ha finanziato la realizzazione di tende "Canavans" che sono tende innovative, adatte ad allestimenti in stile moderno, strutture in legno, prive di copertura. Adatte ad allestimenti speciali ed eventi all'aperto di ogni genere. Questi allestimenti pensati per spazi outdoor mediante la posa di tende e strutture "Stretch tents" vogliono offrire servizi ad agriturismi, associazioni, scuole, privati, ecc per organizzazione di eventi comprensivo di allestimenti, autorizzazioni e gestione evento sotto l'aspetto culturale ed eventualmente enogastronomico. Il progetto prevede a regime l'occupazione di due persone over 35. —

**Misura 6.2.01**  
Migliorare la competitività  
delle aziende



<b>Nome del progetto</b>	INDIE BLUE SOUL
<b>Beneficiario</b>	LORENZO BLUMER
<b>Anno di Concessione</b>	2020
<b>Costo dell'intervento</b>	65.000,00 €
<b>Contributo GAL</b>	30.000,00 €
<b>Op PSL</b>	6.2.01
<b>Link per saperne di più</b>	/

**Misura 6.2.01**  
Migliorare la competitività  
delle aziende

## LA RISCOPERTA DELLE ERBE SPONTANEE E DEI LORO UTILIZZI

**ERICA POZZI**

Il progetto nasce dalla passione e dalla formazione in materia di piante spontanee e botanica di Erica Pozzi, ideatrice e titolare della ditta "Gli Orsini di Pozzi Erica".

Quest'ultima è inquadrata come formatrice culturale e didattica su temi ambientali e naturalistici che riguardano le piante selvatiche, educatrice ambientale, raccoglitrice di prodotti selvatici non legnosi. Il progetto finanziato dal GAL ha lo scopo di ampliare e differenziare l'offerta formativa sul territorio, così da coinvolgere un bacino maggiore di utenza, da privati a enti e aziende, e far crescere l'interesse e la consapevolezza verso il contesto naturale e rurale dell'area del GAL.

Il finanziamento del GAL è dedicato a supportare:

1. corsi ed escursioni all'interno del territorio del Gal e limitrofi incentrate sul riconoscimento delle piante spontanee con diverse proposte;
2. corsi, laboratori, incontri formativi incentrati sulla trasformazione erboristica. Verranno proposte attività di erboristeria, trasformazioni, cosmesi naturale ecologica ed ecosostenibile, cucina selvatica e naturale in cui i/le partecipanti potranno imparare ad autoprodurre i propri cosmetici/prodotti a basso impatto ambientale come dentifricio.

Il progetto è incentrato su una proposta che comprende servizi di educazione ambientale e sensibilizzazione alla sostenibilità e al rispetto dell'ambiente con una proposta trasversale a diverse fasce d'età. L'intento è la valorizzazione del contesto rurale e agricolo e il portare alla riscoperta un legame tradizionale con il territorio che passa attraverso le erbe spontanee. La riscoperta di tale legame ci riporta a un maggiore rispetto nei confronti del territorio che viviamo e in particolare al mondo della flora spesso ignorato. —

<b>Nome del progetto</b>	LA RISCOPERTA DELLE ERBE SPONTANEE E DEI LORO UTILIZZI
<b>Beneficiario</b>	ERICA POZZI
<b>Anno di Concessione</b>	2020
<b>Costo dell'intervento</b>	35.000,00 €
<b>Contributo GAL</b>	20.000,00 €
<b>Op PSL</b>	6.2.01
<b>Link per saperne di più</b>	 @Orsini

## BUON GUSTO EXPERIENCES / BG-E TURISMO ENOGASTRONOMICO BERGAMASCO

**GRETA BAGGI**

Greta Baggi è la giovane imprenditrice a cui il GAL ha finanziato questo progetto che ha come scopo la valorizzazione e la promozione delle cantine e delle aziende vitivinicole, i produttori di miele e di formaggi della Provincia di Bergamo con un particolare Focus per la zona del GAL. Il progetto prevede la realizzazione di un sito internet e pagine social puntualmente aggiornate, moduli ad hoc per le prenotazioni da remoto di visite in cantina e per l'acquisto prodotti tipici.

Inoltre il progetto BG-E vuole proporre un approccio "esperienziale" di turismo sostenibile attraverso l'organizzazione di visite sul territorio con l'organizzazione della visita in cantina, della degustazione dei prodotti, una sorta di tour guidato attraverso le eccellenze del territorio.

Il finanziamento del GAL ha sostenuto: l'acquisto del materiale tecnologico per attivazione sito

web, l'attivazione profili social, l'attività commerciale per contatti con ditte e cantine, l'acquisizione spazi su piattaforme social e media ed ha attivato un posto di lavoro over 35. —



<b>Nome del progetto</b>	BUONGUSTO EXPERIENCES BG-E
<b>Beneficiario</b>	GRETA BAGGI
<b>Anno di Concessione</b>	2020
<b>Costo dell'intervento</b>	35.000,00 €
<b>Contributo GAL</b>	30.000,00 €
<b>Op PSL</b>	6.2.01
<b>Link per saperne di più</b>	/

**Misura 6.2.01**  
Migliorare la competitività  
delle aziende



**Misura 6.2.01**  
Migliorare la competitività delle aziende

## COMMERCIALIZZAZIONE ON THE ROAD PRODOTTI TIPICI

### ELEONORA CEFIS



Cefis Eleonora è la giovane imprenditrice a cui il GAL ha Finanziato il progetto denominato: commercializzazione on the road prodotti tipici. L'idea nasce dalla volontà di ampliare la proposta dell'attività già esistente per sostenere le vendite ed il fatturato in un momento di crisi. L'idea è quella di ampliare il negozio con distributori automatici che erogino snack tipici locali e succhi di frutta naturali prodotti da aziende agrituristiche del luogo.

Il negozio di prossimità è situato nell'area del GAL dei Colli di Bergamo su di una strada ad alto traffico che dal centro di Bergamo porta all'Alta Val Brembana e collega dunque i circuiti turistici più frequentati dai ciclisti ed escursionisti su cui puntare per la vendita dei prodotti tipici. Il negozio rappresenta una unicità nell'area di riferimento e dunque la vendita prodotti Tipici (per esempio della Val Brembana) ed a KM zero di piccoli produttori non presenti nella zona di riferimento è di interesse per la promozione dei prodotti agro alimentari del territorio e delle Valli Bergamasche. —

<b>Nome del progetto</b>	COMMERCIALIZZAZIONE ON THE ROAD PRODOTTI TIPICI
<b>Beneficiario</b>	CEFIS ELEONORA
<b>Anno di Concessione</b>	2020
<b>Costo dell'intervento</b>	25.000,00 €
<b>Contributo GAL</b>	20.000,00 €
<b>Op PSL</b>	6.2.01
<b>Link per saperne di più</b>	/



## ANEMA E CORE 2.0

### COMMERCIALIZZAZIONE PRODOTTI TIPICI SUI TRACCIATI CICLABILI DEL TERRITORIO

### FRANCESCO MANCINI

**Misura 6.2.01**  
Migliorare la competitività delle aziende

Mancini Francesco è un giovane imprenditore che dalle tradizioni di famiglia napoletane ha trapiantato nell'area del GAL dei Colli di Bergamo una azienda nel settore della ristorazione. Nell'anno più "nero" del COVID che ha visto il settore fortemente penalizzato, ha pensato di rimbocarsi le maniche e investire nel commercio al dettaglio delle produzioni territoriali mediante la

vendita ambulante di prodotti tipici con un mezzo mobile che possa essere posizionato e spostarsi sui tracciati ciclabili che attraversano la zona del GAL. Il GAL ha finanziato attraverso l'approvazione del progetto l'acquisto del mezzo per la vendita ambulante e la predisposizione di un "corner", all'interno del locale preesistente, per la vendita dei prodotti agroali-

mentari tipici del territorio. La presenza di servizi sui tracciati ciclabili del territorio del GAL (vendita di prodotti tipici dei territori) s'inserisce in una più ampia strategia di promozione e valorizzazione del turismo sostenibile inserito nel Piano di Sviluppo Locale attivato nella programmazione 2014-2020. —



<b>Nome del progetto</b>	ANEMA E CORE 2.0
<b>Beneficiario</b>	MANCINI FRANCESCO
<b>Anno di Concessione</b>	2020
<b>Costo dell'intervento</b>	47.000,00 €
<b>Contributo GAL</b>	30.000,00 €
<b>Op PSL</b>	6.2.01
<b>Link per saperne di più</b>	AnemaeCore2.0



**Misura 6.2.01**  
Migliorare la competitività  
delle aziende

## GREEN WAY - ECO BIKE CAFFÈ

### NUOVI SERVIZI PER TURISTI SOSTENIBILI

#### C&C DI BENEDETTA PALAMINI



Benedetta Palamini è una giovane imprenditrice che gestisce una caffetteria - gelateria nel territorio del GAL, che ha risentito della situazione generale di crisi del settore generata dalla pandemia COVID. Come tutti i giovani però l'orizzonte è ampio e guarda al futuro e dunque l'idea che è stata finanziata dal GAL è quella di ampliare i servizi offerti promuovendo attività eco-sostenibili (noleggio bici elettriche, info-point per escursioni nel territorio) e incentivare i consumi di prodotti a KM zero.

Il progetto approvato vede il finanziamento di:

1. Aumento della superficie sfruttabile commercialmente, attraverso la creazione di una zona esterna con postazioni per il consumo.
2. Incentivare l'acquisto e il consumo di prodotti a KM zero creando una zona espositiva dedicata e un sistema di vendita online dei prodotti stessi.
3. Creazione di un corner adibito a info-point con una postazione per la consultazione e l'eventuale stampa del tragitto, con informazioni e riferimenti per le varie escursioni, anche personalizzato, con le relative informazioni.
4. Offrire un servizio di noleggio biciclette elettriche con la possibilità di aggiungere una fornitura da pic-nic per gli interessati, tramite l'affitto di una struttura adiacente all'attuale sede dell'attività commerciale.
5. Adattare un mezzo di trasporto (ape o furgoncino o altra soluzione adatta) per la vendita dei prodotti (gelateria) nelle zone limitrofe alle piste ciclabili.

Il progetto prevede a regime l'assunzione di un nuovo addetto under 35. —

<b>Nome del progetto</b>	GREEN WAY - ECO BIKE CAFFÈ
<b>Beneficiario</b>	C&C DI BENEDETTA PALAMINI
<b>Anno di Concessione</b>	2020
<b>Costo dell'intervento</b>	35.000,00 €
<b>Contributo GAL</b>	30.000,00 €
<b>Op PSL</b>	6.2.01
<b>Link per saperne di più</b>	/



## VALORIZZAZIONE DELL'AZIENDA AGRITURISTICA "OL PORTEGHET"

**PAOLA BARONI**

L'Azienda Agricola "Ol Porteghet" è situata in località Bruntino nel Comune di Villa d'Almè.

Condotta dal 2017 dalla titolare, Baroni Paola, ha avviato la propria attività come allevamento di ovini di razza Bergamasca, con una quarantina di pecore allevate in box a stabulazione libera su paglia nella stagione invernale e poi lasciate libere al pascolo sui terreni condotti dall'azienda. Per diversificare l'offerta relativa alla vendita diretta la titolare ha inoltre sviluppato una coltivazione di mirtillo e un orto per la produzione di verdure stagionali.

Dal 2018 l'azienda è inoltre titolare del certificato di connessione per l'esercizio di attività agrituristiche relative ad alloggio con prima colazione e ad iniziative formative di stampo ricreativo/culturale.

Il progetto candidato dall'azienda a valere sull'Operazione 6.4.01 - Sostegno alla realizzazione e allo sviluppo di attività agrituristiche - riguarda il recupero di un fabbricato situato presso il centro aziendale, da indirizzare alle attività agrituristiche. All'intero dell'edificio restaurato sono state realizzate, al piano primo, tre camere con servizi igienici privati, mentre al piano terra è stata predisposta una sala polifunzionale, adatta sia ad ospitare le colazioni che le altre attività ricreative e culturali.

A beneficio della sostenibilità tutti gli interventi, realizzati tutelando le peculiarità architettoniche del

fabbricato e dell'ambito territoriale in cui è inserito, sono stati progettati con la scelta di tecnologie e materiali ecocompatibili certificati; l'installazione di pannelli fotovoltaici garantirà inoltre l'alimentazione con energia rinnovabile delle utenze ed in particolare degli split per il riscaldamento e il raffreddamento delle camere. Nell'ambito del progetto è stato inoltre realizzato un

sito web appositamente dedicato ad ampliare il mercato di riferimento della nuova attività agrituristica. Il progetto descritto ha permesso all'Azienda Agricola "Ol Porteghet" di dotarsi di una struttura moderna, che ne promuove la multifunzionalità in un'ottica strategica di diversificazione del reddito e di valorizzazione a KM zero delle produzioni agricole locali di qualità. —



<b>Nome del progetto</b>	AZ. AGRICOLA "OL PORTEGHET"
<b>Beneficiario</b>	BARONI PAOLA
<b>Anno di Concessione</b>	2020
<b>Costo dell'intervento</b>	114.733,77 €
<b>Contributo GAL</b>	63.103,58 €
<b>Op PSL</b>	6.4.01
<b>Link per saperne di più</b>	/

**Misura 6.4.01**  
Migliorare la competitività  
delle aziende





## TEMA 2

# Ambiente e azioni per il clima /

Misure 8.03 - 8.06



La gestione sostenibile e la cura delle risorse naturali delle zone rurali europee è un fattore indispensabile per preservare la biodiversità e contrastare i cambiamenti climatici. Una gestione efficiente delle risorse contribuisce inoltre, a lungo termine, alla sostenibilità e economica e sociale dell'agricoltura. I progetti che il GAL dei Colli di Bergamo e del Canto Alto ha finanziato in quest'ottica ed in relazione alle misure di intervento specifiche, sono stati un riconoscimento ai progetti che hanno utilizzato i finanziamenti del PSL per **garantire e preservare l'ecosistema naturale del territorio, per la messa in sicurezza**, per combattere i cambiamenti climatici, e ridurre l'impatto delle attività umane sull'ambiente. —

<b>Nome del progetto</b>	PIANO SVILUPPO LOCALE 2014-2020
<b>Tipo di Beneficiari</b>	Aziende Agricole, Enti pubblici
<b>Periodo</b>	2018 - 2021
<b>Dotazione Finanziaria Complessiva Iniziale</b>	€ 1.112.500,00
<b>Dotazione Finanziaria Complessiva a seguito di Rimodulazioni</b>	€ 989.078,63
<b>Misure del PSR</b>	Misure 8.03 - 8.06
<b>Per saperne di più</b>	<a href="http://www.gal-collibergamocantoalto.it">www.gal-collibergamocantoalto.it</a>
<b>N. progetti totali finanziati a bando</b>	6
<b>Risorse impegnate</b>	€ 989.078,63
<b>Risorse da assegnare con Fondi di Transizione periodo 2021-2022</b>	/

**Misura 8.3.01**  
Ambiente e azioni  
per il clima

## SISTEMAZIONI IDRAULICO-FORESTALI SUI VERSANTI DEL MONTE SOLINO

### COMUNE DI PONTERANICA

Il progetto prevede la realizzazione di una serie di interventi volti alla sistemazione idraulico-forestale e alla riduzione del dissesto idrogeologico lungo le pendici nord-orientali del Monte Solino, in Comune di Ponteranica. Queste opere, promosse dall'Amministrazione comunale di Ponteranica, rientrano nell'ambito della Operazione 8.3.01 - Investimenti nello sviluppo delle aree forestali e nel miglioramento della redditività delle foreste, prevenzione dei danni alle foreste, tipologia D: sistemazioni idraulico forestali SIF -.

L'area di intervento è costituita dalla porzione altimetricamente intermedia dei versanti orientale e settentrionale del monte Solino, la cui accessibilità è consentita dalla presenza della pista forestale che collega la località Cà del Lacc, con la frazione di Olera, in Comune di Alzano Lombardo.

Il progetto prevede in sintesi le seguenti opere:

- consolidamento del versante in più punti, mediante varie tecniche di ingegneria naturalistica, quali la realizzazione di palificate di sostegno a parete singola, a due pareti o a più ordini, con formazione di briglie per la regimazione delle acque di dilavamento superficiale o con trincea drenante e con eventuale riprofilatura della scarpata;
- consolidamento di alcuni punti del versante particolarmente acclivi tramite muratura di so-

stegno con paramento esterno in pietra, con ossatura in getto di calcestruzzo;

- stabilizzazione dei pendii mediante la realizzazione di viminate vive su versante con formazione di canali di sgrondo per la gestione delle acque di dilavamento superficiale;
- regimazione idraulica di una vallecchia principale, mediante briglie in pietrame, e delle acque di

dilavamento superficiale lungo il versante;

- diradamento del bosco danneggiato dai fenomeni gravitativi del versante e ripristino con specie autoctone;
- stesura, a opere ultimate, di misto granulare calcareo finalizzato alla sistemazione del fondo della pista eventualmente dissestata dal passaggio dei mezzi di cantiere. —



<b>Nome del progetto</b>	SISTEMAZIONI IDRAULICO-FORESTALI SUI VERSANTI DEL MONTE SOLINO
<b>Beneficiario</b>	COMUNE DI PONTERANICA
<b>Anno di Concessione</b>	2019
<b>Costo dell'intervento</b>	403.491,05 €
<b>Contributo GAL</b>	403.491,05 €
<b>Op PSL</b>	8.3.01
<b>Link per saperne di più</b>	<a href="http://www.comune.ponteranica.bg.it">www.comune.ponteranica.bg.it</a>

## SISTEMAZIONI IDRAULICO-FORESTALI SUI VERSANTI DEL MONTE BASTIA

### COMUNE DI VILLA D'ALMÈ

Il progetto promosso dall'Amministrazione comunale di Villa d'Almè riguarda una serie di interventi di sistemazione idraulico-forestale per la riduzione dei fenomeni di dissesto idraulico e idrogeologico che interessano il Monte Bastia. Queste opere rientrano nell'ambito della Operazione 8.3.01 - Investimenti nello sviluppo delle aree forestali e nel miglioramento della redditività delle foreste, prevenzione dei danni alle foreste, tipologia D: sistemazioni idraulico forestali SIF -.

L'area di intervento è costituita dalla porzione altimetricamente intermedia dei versanti del Monte Bastia, caratterizzati dalla presenza di pendii piuttosto acclivi, solcati da numerose vallecchie. Tale morfologia favorisce fenomeni di dissesto lungo la pista forestale che aggira il monte medesimo, con erosioni, franamenti e trasporto di materiale fino ai contesti abitati sottostanti.

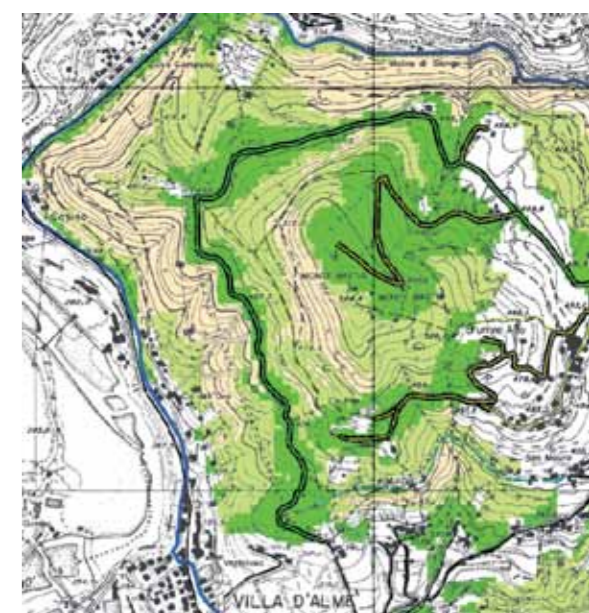
Il progetto prevede in sintesi le seguenti opere:

- interventi di regimazione idraulica mediante l'installazione di briglie aventi la doppia funzione di ridurre la pendenza del talweg e la capacità erosiva dei corsi d'acqua, lungo le vallecchie che solcano il versante ovest del Monte Bastia. Allo sbocco delle vallecchie, ad ulteriore protezione degli abitati, verranno installate strutture di trattenuta del materiale solido, tipo "debris flow";
- stabilizzazione del pendio mediante la realizzazione di pali in acciaio, finalizzata a ricucire alcuni punti del substrato roccioso che si presenta in blocchi disarticolati e a contenere il materiale disgregato. Per consolidare un tratto di pista verrà inoltre realizzata una palificata lungo il ciglio di valle, interessato da alcuni franamenti. Per controllare lo scorrimento superficiale delle acque è prevista la realizzazione di un

**Misura 8.3.01**  
Ambiente e azioni  
per il clima

canale di gronda, trasversale che raccolga e accompagni le acque superficiali durante gli eventi piovosi.

- regimazione delle acque superficiali lungo alcuni tratti di pista, con l'obiettivo di evitare la loro concentrazione e di distribuirle il più uniformemente possibile verso valle, tramite la posa di semplici canalette trasversali alla sede della pista;
- diradamento boschivo di alcune aree, volto a favorire il ringiovanimento e la funzione di difesa idrogeologica.
- recupero della funzionalità della pista a opere ultimate, con la stesura di ghiaietto nei punti compromessi dal passaggio delle attrezzature di cantiere. —



<b>Nome del progetto</b>	SISTEMAZIONI IDRAULICO-FORESTALI SUI VERSANTI DEL MONTE BASTIA
<b>Beneficiario</b>	COMUNE DI VILLA D'ALMÈ
<b>Anno di Concessione</b>	2019
<b>Costo dell'intervento</b>	336.039,62 €
<b>Contributo GAL</b>	336.039,62 €
<b>Op PSL</b>	8.3.01
<b>Link per saperne di più</b>	<a href="http://www.comune.villadalme.bg.it">www.comune.villadalme.bg.it</a>

**Misura 8.3.01**  
Ambiente e azioni  
per il clima

## MIGLIORAMENTO FORESTALE CON FINALITÀ ANTINCENDIO IN COMUNE DI PONTERANICA

### AMLETO GIAVAZZI

L'Azienda Agricola Giavazzi di Ponteranica ha promosso e realizzato un progetto di miglioramento forestale di una porzione boschiva di elevato pregio naturalistico, in prossimità della località Croce dei Morti, sul colle della Maresana.

Il progetto rientra nello specifico tra le azioni di miglioramento dei soprassuoli boscati, allo scopo di prevenire i rischi di incendio e di dissesto idrogeologico, nell'ambito dell'Operazione 8.3.01 «Prevenzione dei danni alle foreste».

Il progetto ha riguardato un'estesa area caratterizzata dalla presenza di un denso bosco ceduo invecchiato, a prevalenza di castagno e carpino nero, estesa su di una superficie pari a 54.000 m<sup>2</sup> e ubicata tra i 280 e i 350 mt s.l.m.

L'intervento selvicolturale è stato indirizzato al diradamento e alla riduzione della massa legnosa in bosco, attraverso la rimozione in particolare di piante secche e/o di piccolo diametro, utile a promuovere la rinnovazione naturale e la formazione di un popolamento più rado e di ampio respiro.

Il materiale avviato al taglio non è risultato utilizzabile quale legname da opera, ma è tuttavia stato impiegato per la produzione di paleria di sostegno per i vigneti dell'azienda e come legna da ardere destinata all'autoconsumo.

Il progetto proposto, redatto da un Dottore Forestale, è stato condiviso e validato nel suo indirizzo dall'Ufficio Tutela Ambientale del Parco dei Colli di Bergamo, in coerenza con le indicazioni e le prescrizioni ecologiche contenute nel Piano di Indirizzo Forestale PIF dell'Ente. —

<b>Nome del progetto</b>	MIGLIORAMENTO FORESTALE CON FINALITÀ ANTINCENDIO IN COMUNE DI PONTERANICA
<b>Beneficiario</b>	GIAVAZZI AMLETO
<b>Anno di Concessione</b>	2019
<b>Costo dell'intervento</b>	28.716,28 €
<b>Contributo GAL</b>	25.844,65 €
<b>Op PSL</b>	8,3,01
<b>Link per saperne di più</b>	/

## AMMODERNAMENTO E AMPLIAMENTO PARCO MACCHINE IMPRESA BOSCHIVA BAGGI

### OMAR BAGGI

L'Impresa boschiva "Baggi Omar", con sede in Ponteranica, opera nel comparto forestale, per la produzione di legna da ardere, legname da segheria e cippato, lavorando sia per soggetti privati che per Enti pubblici.

Iscritta da pochi anni all'albo regionale delle imprese boschive ma operante nel campo della selvicoltura da oltre un decennio, attraverso l'Operazione 8.6.01 - Tipologia 1 - "Investimenti in attrezzature forestali" l'azienda Baggi ha realizzato importanti investimenti, utili all'ammodernamento del proprio parco macchine e all'ampliamento dei settori di operatività nel campo delle attività forestali di taglio ed esbosco.

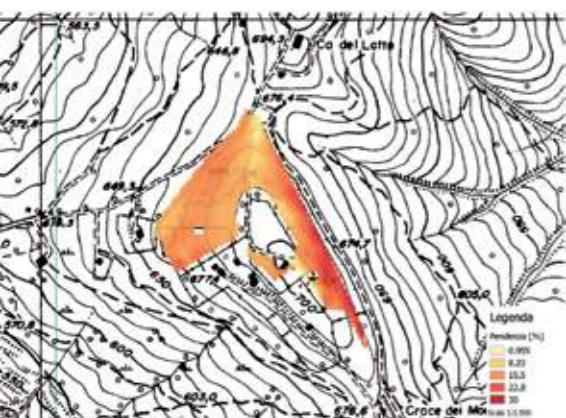
Attraverso due distinte domande di finanziamento l'impresa ha nello specifico ottenuto dal GAL contributi a sostegno dell'acquisto di un argano da 30 quintali di ultima generazione, di una testata di processore/harvester per la lavorazione e l'abbattimento del legname, da applicare ad apposita macchina dedicata e un trattore di ultima generazione, dotato di apposito verricello con fune da 140 m.

I macchinari acquistati permetteranno un ampliamento delle attività dell'azienda, garantendo maggior efficienza negli interventi, in particolare favorendo una miglior lavorazione del legname nella fase di taglio ed esbosco, con conseguente riduzione dei materiali di scarto e dell'impatto sulle formazioni boschive.

Le tecnologie di ultima generazione, oltre a ridurre i consumi, promuoveranno infine una maggiore sicurezza e tranquillità per gli operatori coinvolti nel lavoro in bosco. —

<b>Nome del progetto</b>	AMMODERNAMENTO E AMPLIAMENTO PARCO MACCHINE IMPRESA BOSCHIVA BAGGI
<b>Beneficiario</b>	BAGGI OMAR
<b>Anno di Concessione</b>	2019-2020
<b>Costo dell'intervento</b>	285.950,00 €
<b>Contributo GAL</b>	114.380,00 €
<b>Op PSL</b>	8,6,01
<b>Link per saperne di più</b>	/

**Misura 8.6.01**  
Ambiente e azioni  
per il clima



**Misura 8.3.01**  
Ambiente e azioni  
per il clima

## MIGLIORAMENTO FORESTALE CON FINALITÀ ANTINCENDIO IN COMUNE DI VILLA D'ALMÈ

**VALERIA FUSTINONI**



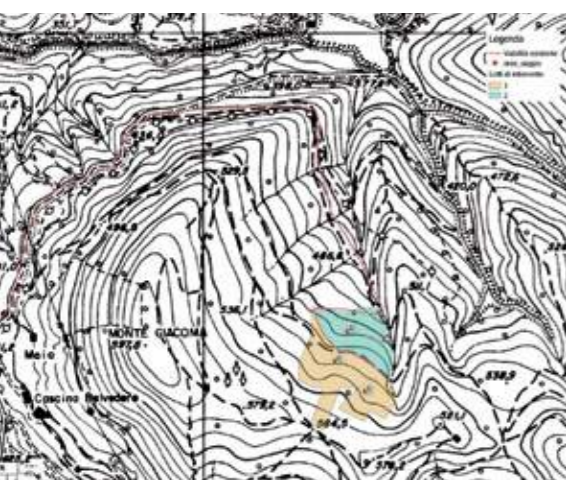
L'Azienda Agricola Fustinoni, con sede in Villa d'Almè, ha predisposto, con il supporto tecnico di un Dottore Forestale, un progetto volto al miglioramento di una porzione boschiva di elevato pregio naturalistico, localizzata sul versante orientale del Monte Giacomina, ad una quota compresa tra i 460 e i 560 m s.l.m.

Il progetto rientra nello specifico tra le azioni di miglioramento dei soprassuoli boschivi, allo scopo di prevenire i rischi di incendio e di dissesto idrogeologico, nell'ambito dell'Operazione 8.3.01 «Prevenzione dei danni alle foreste».

Il progetto ha riguardato un esteso lotto boschivo, pari a complessivi 28.000 m<sup>2</sup>, a prevalenza di castagno e farnia, primariamente costituito da ceduo invecchiato e, in minor parte, da fustaia.

In considerazione dell'obiettivo generale dell'Operazione, la superficie boschiva interessata è stata sottoposta ad un intervento selvicolturale rivolto al diradamento e alla riduzione della massa legnosa in bosco, favorendo nel contempo la formazione di un popolamento più rado, forte, e di ampio respiro, volto ad incrementare le condizioni per lo sviluppo della rinnovazione naturale.

L'intervento proposto e i suoi criteri di taglio sono stati valutati e discussi con i responsabili dell'Ufficio Tutela Ambientale del Parco dei Colli di Bergamo, in coerenza con le indicazioni contenute nel Piano di Indirizzo Forestale PIF dell'Ente. —



<b>Nome del progetto</b>	MIGLIORAMENTO FORESTALE CON FINALITÀ ANTINCENDIO IN COMUNE DI VILLA D'ALMÈ
<b>Beneficiario</b>	FUSTINONI VALERIA
<b>Anno di Concessione</b>	2020
<b>Costo dell'intervento</b>	14.150,35 €
<b>Contributo GAL</b>	12.735,31 €
<b>Op PSL</b>	8.3.01
<b>Link per saperne di più</b>	/

## POTENZIAMENTO SERVIZIO AIB PARCO DEI COLLI PARCO DEI COLLI DI BERGAMO

**Misura 8.3.01**  
Ambiente e azioni  
per il clima

Il Parco Regionale dei Colli di Bergamo, istituito nel 1977, è delegato da Regione Lombardia per la previsione, prevenzione e lotta attiva contro gli incendi boschivi. Nel Servizio Antincendio Boschivo del Parco (AIB) operano da oltre 30 anni con successo 5 Squadre Antincendio Boschivo, formate da un totale di ben 125 Volontari regolarmente iscritti all'Albo di Volontariato regionale.

Le squadre, organizzate, coordinate e gestite dal Responsabile AIB e dal Direttore Operazioni di Spegnerimento del Parco, garantiscono uno strategico servizio a sorveglianza e tutela dell'ingente patrimonio ecologico, paesaggistico e naturalistico rappresenta-

to dagli oltre 2.400 ha boscati che caratterizzano i colli di Bergamo e il territorio del GAL.

La tempestività degli interventi di spegnimento da parte dei Volontari, unita al buon rapporto con le comunità locali, ha permesso una riduzione drastica degli incendi a partire dagli anni 2000, con il passaggio da una media di 10/12 incendi l'anno, anche di grosse dimensioni, a meno di un evento annuo, e sempre di ridottissime dimensioni (inferiori all'ettaro).

Attraverso l'Operazione 8.3.01 "Prevenzione dei danni alle foreste" Tipologia C (Attrezzature per prevenzione incendi boschivi) il Parco dei Colli ha promosso un

progetto di implementazione e rinnovamento delle proprie attrezzature a disposizione del territorio.

In dettaglio sono stati acquistati due nuovi kit completi (motopompe di ultima generazione, reti di manichette, serbatoi di rilancio, naspi ed accessori speciali) legati ad un'innovativa tecnologia di intervento sul fuoco, che, a supporto delle esistenti, garantiranno un immediato potenziamento delle possibilità tecnico-operative sugli incendi. Questi sistemi saranno affidati in dotazioni uno alle Squadre dislocate nella porzione Est e l'altro per quelle poste ad Ovest del territorio del Parco.

Sono state inoltre acquistate dotazioni di servizio a supporto dell'azione delle squadre AIB e del DOS, quali un nuovo e più efficiente ponte radio, da ubicare sulla vetta del Canto Alto e che garantirà la comunicazione anche nelle zone più impervie, e due binocoli necessari per una pronta lettura dei fenomeni in atto ed una miglior gestione delle operazioni di spegnimento incendio.

Le attrezzature descritte sostengono un notevole incremento, in termini di efficacia ed efficienza, del prezioso e indispensabile servizio svolto dalle Squadre AIB del Parco, a tutela di tutto il territorio e del capitale naturale e umano in esso custodito, garantendo al contempo una maggiore e massima sicurezza agli operatori volontari impegnati sul campo. —

<b>Nome del progetto</b>	POTENZIAMENTO SERVIZIO AIB PARCO DEI COLLI
<b>Beneficiario</b>	PARCO DEI COLLI DI BERGAMO
<b>Anno di Concessione</b>	2020
<b>Costo dell'intervento</b>	96.588,00 €
<b>Contributo GAL</b>	96.588,00 €
<b>Op PSL</b>	8.3.01
<b>Link per saperne di più</b>	<a href="http://www.parcocollibergamo.it">www.parcocollibergamo.it</a>



# TEMA 3

## Rivitalizzare e valorizzare le aree rurali periurbane

Misure 7.05. - 7.06

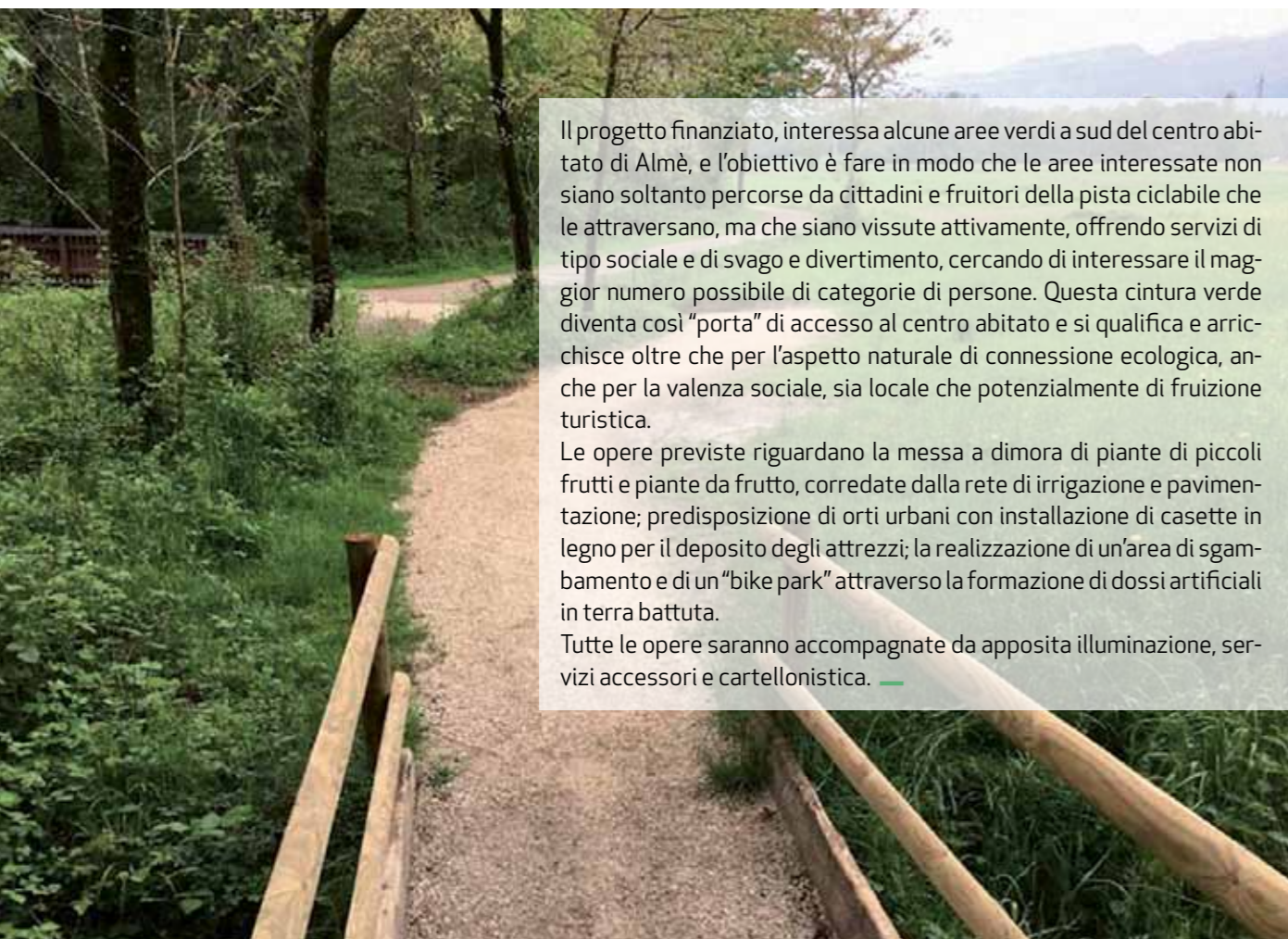


Sostenere le imprese e i servizi rurali significa aumentare le probabilità di avere attività economiche di successo ed autosufficienti nelle zone rurali e garantire una migliore qualità della vita e di servizi alle comunità rurali. I progetti che il GAL dei Colli di Bergamo e del Canto Alto ha finanziato in quest'ottica e in relazione alle misure di intervento specifiche, sono stati un riconoscimento ai progetti che hanno utilizzato i finanziamenti del PSL per **mantenere e generare nuovi servizi alla popolazione**, dare un impulso all'economia delle aree periurbane, **migliorare la qualità dell'offerta cultura e turistica**, **innovare i servizi di base dando così un contributo ad una transizione verso una società più moderna, più verde e più attenta ai bisogni dei più deboli e fragili**. In quest'ottica va sottolineato il lavoro di squadra realizzato tramite un **tavolo permanente** istituito **fra il GAL e i Comuni dell'area LEADER** che ha permesso agli Enti locali, attraverso uno sforzo importante, che li ha resi protagonisti, di predisporre e realizzare progetti per creare opportunità concrete di miglioramento dei servizi offerti alla popolazione. Anche le Cooperative e il Terzo Settore sono stati attori attivi esplorando soluzioni innovative ed efficaci per i bisogni della popolazione più fragile ed a sostegno della situazione contingente causata dal COVID-19. Come si evince dal quadro economico, le iniziali risorse finanziarie stanziare per le misure specifiche, sono state fortemente implementate, per rispondere alle esigenze del territorio. I progetti pervenuti ed approvati sono stati maggiori rispetto alla dotazione finanziaria del piano e dunque è previsto il loro completo finanziamento a seguito dei fondi di transizione 2021-22 previsti dalla UE per fronteggiare lo stato di crisi causato dal COVID 19. —

<b>Nome del progetto</b>	PIANO SVILUPPO LOCALE 2014-2020
<b>Tipo di Beneficiari</b>	Enti Pubblici, Enti No profit, Cooperative sociali e Terzo settore
<b>Periodo</b>	2018 - 2021
<b>Dotazione Finanziaria Complessiva Iniziale</b>	€ 645.250,00
<b>Dotazione Finanziaria Complessiva a seguito di Rimodulazioni</b>	€ 2.207.927,18
<b>Misure del PSR</b>	Misure 7.05 - 7.06
<b>Per saperne di più</b>	<a href="http://www.gal-collibergamocantoalto.it">www.gal-collibergamocantoalto.it</a>
<b>N. progetti totali finanziati a bando</b>	26
<b>Risorse impegnate</b>	€ 2.199.646,77
<b>Risorse da assegnare con Fondi di Transizione periodo 2021-2022</b>	€ 431.226,64

**Misura 7.5.01**  
Rivitalizzare e valorizzare  
le aree rurali periurbane

## ALMÈ ALL'APERTO AREE VERDI ATTREZZATE PER TUTTI COMUNE DI ALMÈ



Il progetto finanziato, interessa alcune aree verdi a sud del centro abitato di Almè, e l'obiettivo è fare in modo che le aree interessate non siano soltanto percorse da cittadini e fruitori della pista ciclabile che le attraversano, ma che siano vissute attivamente, offrendo servizi di tipo sociale e di svago e divertimento, cercando di interessare il maggior numero possibile di categorie di persone. Questa cintura verde diventa così "porta" di accesso al centro abitato e si qualifica e arricchisce oltre che per l'aspetto naturale di connessione ecologica, anche per la valenza sociale, sia locale che potenzialmente di fruizione turistica.

Le opere previste riguardano la messa a dimora di piante di piccoli frutti e piante da frutto, corredate dalla rete di irrigazione e pavimentazione; predisposizione di orti urbani con installazione di casette in legno per il deposito degli attrezzi; la realizzazione di un'area di sgambamento e di un "bike park" attraverso la formazione di dossi artificiali in terra battuta.

Tutte le opere saranno accompagnate da apposita illuminazione, servizi accessori e cartellonistica. —



<b>Nome del progetto</b>	ALMÈ ALL'APERTO AREE VERDI ATTREZZATE PER TUTTI
<b>Beneficiario</b>	COMUNE DI ALMÈ
<b>Anno di Concessione</b>	2019
<b>Costo dell'intervento</b>	90.821,23 €
<b>Contributo GAL</b>	90.821,23 €
<b>Op PSL</b>	7.5.01
<b>Link per saperne di più</b>	<a href="http://www.comune.alme.bg.it">www.comune.alme.bg.it</a>

## INTERVENTO DI RIQUALIFICAZIONE DEL PARCO PUBBLICO "MONTE TADDEO" COMUNE DI ALMÈ



**Misura 7.5.01**  
Rivitalizzare e valorizzare  
le aree rurali periurbane

Il progetto, fa seguito alla necessità di procedere alla riqualificazione dell'esistente parco pubblico "Monte Taddeo" con la formazione di un tratto di pista ciclabile all'interno dello stesso parco, quale prolungamento del tratto esistente posto in lato sud, al fine dell'accessibilità al medesimo.

Il Comune di Almè ha infatti ritenuto necessario:

- riqualificare il parco con nuove attrezzature e spazi ricreativi e percorsi sensoriali;
- realizzare il prolungamento della pista ciclabile esistente a sud secondo le medesime caratteristiche.

L'intervento consiste pertanto in:

- formazione di un **percorso ciclopedonale**;
- percorsi sensoriali** che sviluppino il senso del "tatto" composti da elementi naturali così che i bambini possano avvicinarsi alla natura ed esplorare i diversi elementi scoprendo forme, colori e consistenze dei doni della natura e della sua bellezza;
- aree per giochi ginnici e sensoriali** atti allo svolgimento di esercizi ginnici per bambini di diverse età.
- cartellonistica** al fine di consentire la facile lettura ai ragazzi delle principali specie arboree e delle varie essenze delle piante presenti all'interno del parco. —

<b>Nome del progetto</b>	INTERVENTO DI RIQUALIFICAZIONE DEL PARCO PUBBLICO "MONTE TADDEO"
<b>Beneficiario</b>	COMUNE DI ALMÈ
<b>Anno di Concessione</b>	2019
<b>Costo dell'intervento</b>	94.281,20 €
<b>Contributo GAL</b>	94.281,20 €
<b>Op PSL</b>	7.5.01
<b>Link per saperne di più</b>	<a href="http://www.comune.alme.bg.it">www.comune.alme.bg.it</a>



**Misura 7.5.01**  
Rivitalizzare e valorizzare  
le aree rurali periurbane

## SENTIERI DEI LAVANDAI CICLABILE DEL BREMBO

### COMUNE DI PALADINA

Il progetto, comprende una serie di interventi di riqualificazione nella frazione "Ghiaie" finalizzati al recupero dei luoghi in cui i "lavandai" vivevano e svolgevano la loro attività. Nello specifico il Comune intende recuperare il vecchio lavatoio in via dei Lavandai e parte dell'attuale pista ciclopedonale che costeggia il fiume Brembo.

La frazione interessata dall'intervento è infatti attraversata da un canale idroelettrico originariamente impiegato dagli abitanti come fonte di sostentamento.

Il lavatoio verrà sistemato e dotato di una nuova copertura mentre per quanto riguarda la pista ciclopedonale, gli interventi saranno finalizzati alla realizzazione di una nuova struttura stradale. —



<b>Nome del progetto</b>	SENTIERI DEI LAVANDAI CICLABILE DEL BREMBO
<b>Beneficiario</b>	COMUNE DI PALADINA
<b>Anno di Concessione</b>	2019
<b>Costo dell'intervento</b>	90.239,45 €
<b>Contributo GAL</b>	90.239,45 €
<b>Op PSL</b>	7.5.01
<b>Link per saperne di più</b>	<a href="http://www.comune.paladina.bg.it">www.comune.paladina.bg.it</a>

## CICLABILE DEL BREMBO E SENTIERO 3 CROCI

### COMUNE DI VILLA D'ALMÈ



<b>Nome del progetto</b>	CICLABILE DEL BREMBO E SENTIERO 3 CROCI
<b>Beneficiario</b>	COMUNE DI VILLA D'ALMÈ
<b>Anno di Concessione</b>	2019
<b>Costo dell'intervento</b>	36.118,94 €
<b>Contributo GAL</b>	36.118,94 €
<b>Op PSL</b>	7.5.01
<b>Link per saperne di più</b>	<a href="http://www.comune.villadalme.bg.it">www.comune.villadalme.bg.it</a>

**Misura 7.5.01**  
Rivitalizzare e valorizzare  
le aree rurali periurbane

L'intervento è finalizzato alla riqualificazione del tracciato naturalistico ciclopedonale che si snoda lungo il greto del Fiume Brembo ed alla valorizzazione del percorso naturalistico delle "3 Croci" che collega il centro comunale con la frazione Coriola, per giungere in zona "3 Croci" nel bosco del colle Monte Bastia. La pista ciclabile del Brembo è costituita da un percorso pressochè pianeggiante che costeggia prevalentemente il lato ovest dell'insediamento industriale del Linificio e Canapificio Nazionale in località Ghiaie.

L'obiettivo principale è la riqualificazione del percorso ciclopedonale, in quanto attualmente lo stesso risulta poco fruibile, si vuole quindi mediante una serie sistematica di interventi ricreare quella accessibilità quotidiana e valorizzazione che merita l'itinerario stesso. Saranno quindi realizzate nuove massicciate e posate geo-griglie per il consolidamento del fondo nelle zone più ammalorate.

Sarà inoltre attrezzato un percorso vita corredato dalla relativa cartellonistica e sarà messo in evidenza il punto di accesso al percorso ciclopedonale.

Il secondo intervento prevede l'installazione di una serie di pannelli informativi lungo il sentiero delle "3 Croci" per una riscoperta degli antichi passaggi pedonali.

Verranno quindi posizionati una bacheca contenente planimetria, legenda esplicativa, destinazione d'uso delle aree, riferimenti al regolamento del verde e diversi cartelli integrativi. —



**Misura 7.5.01**  
Rivitalizzare e valorizzare  
le aree rurali periurbane

## RIQUALIFICAZIONE SENTIERI E PERCORSI MONTESSORIANI COMUNE DI PALADINA

Il progetto è finalizzato al recupero dei sentieri storici presenti attorno al Santuario di Sombreno; sentieri un tempo percorsi dagli alunni che frequentavano le scuole dell'infanzia guidate dagli insegnamenti del metodo montessoriano.

Il Comune di Paladina, attraverso il contributo del GAL intende collegare idealmente gli ambiti di elevato valore paesaggistico circostanti l'antica frazione di Sombreno attraverso la riqualificazione di parte dei sentieri presso i quali, un tempo, si svolgevano le lezioni di natura e scienze.

Sarà dunque realizzato un piccolo museo dove potranno essere visibili e consultabili i materiali didattici montessoriani già disponibili e visibili oggi presso la "Casa dei bambini".

Gli interventi hanno doppia valenza: riqualificare sentieri dismessi e di collegamento con ambiti sensibili e di valenza storica e paesaggistica nonché collegare didatticamente la "Montessoriteca" allestita presso la "Casa dei Bambini" con gli ambiti

naturalistici circostanti rievocando i metodi di insegnamento della Dottoressa Maria Montessori. Inoltre il progetto riguarda, indirettamente, la valorizzazione della

storicità del contesto delle Ville di pregio architettonico di proprietà della Famiglia Agliardi, ubicate nella frazione di Sombreno, ai piedi del Santuario. —



<b>Nome del progetto</b>	RIQUALIFICAZIONE SENTIERI E PERCORSI MONTESSORIANI
<b>Beneficiario</b>	COMUNE DI PALADINA
<b>Anno di Concessione</b>	2019
<b>Costo dell'intervento</b>	66.254,28 €
<b>Contributo GAL</b>	66.254,28 €
<b>Op PSL</b>	7.5.01
<b>Link per saperne di più</b>	<a href="http://www.comune.paladina.bg.it">www.comune.paladina.bg.it</a>

## COLLEGAMENTO CICLOVIA VALLE BREMBANA IN LOCALITÀ CAMPANA COMUNE DI VILLA D'ALMÈ

**Misura 7.5.01**  
Rivitalizzare e valorizzare  
le aree rurali periurbane



Il progetto interessa la realizzazione di un collegamento pedonale tra il quartiere Campana del Comune di Villa d'Almè e la frazione di Botta del Comune di Sedrina, con la pista ciclopedonale della Valle Brembana, tra la stazione di Sombreno in Comune di Almè e la stazione di Brembilla in Comune di Zogno.

La realizzazione dell'itinerario ciclabile rappresenta un'opportunità di valorizzazione ambientale, una forma di fruizione "culturalmente evoluta" del territorio e un'occasione per mettere in rete le emergenze ambientali e culturali assieme alle attività commerciali e ricettive presenti, contribuendo così alla crescita complessiva del territorio attraversato.

La ciclabile della Valle Brembana riveste importanza strategica all'intento della pianificazione dei percorsi a mobilità dolce provinciali, poiché raccorda la ciclabile esistente del Parco dei Colli nel Comune di Almè con quella della Ferrovia Valle Brembana nel Comune di Zogno, oltre ad unire la pista ciclopedonale di Clanezzo a quella in previsione della Val Brembilla. La ciclabile della Valle Brembana è un'infrastruttura di connessione fondamentale che collega la città di Bergamo con Piazza Brembana, nel cuore della Valle Brembana, la Valle Imagna e la Val Brembilla. —

<b>Nome del progetto</b>	COLLEGAMENTO CICLOVIA VALLE BREMBANA IN LOCALITÀ CAMPANA
<b>Beneficiario</b>	COMUNE DI VILLA D'ALMÈ
<b>Anno di Concessione</b>	2019
<b>Costo dell'intervento</b>	99.790,76 €
<b>Contributo GAL</b>	99.790,76 €
<b>Op PSL</b>	7.5.01 TF
<b>Link per saperne di più</b>	<a href="http://www.comune.villadalme.bg.it">www.comune.villadalme.bg.it</a>

**Misura 7.5.01**  
Rivitalizzare e valorizzare  
le aree rurali periurbane

## SPAZIO PER LA CONOSCENZA DEL SUOLO E DELLA FLORA E IMPLEMENTAZIONE ORTI DIDATTICI COMUNE DI RANICA

Il Comune di Ranica intende promuovere un intervento volto alla realizzazione di uno spazio espositivo/laboratorio per la conoscenza del suolo e della flora, associato all'implementazione degli orti didattici presso il campus scolastico di Ranica.

Il progetto prevede l'analisi e la spiegazione al pubblico delle diverse composizioni dei suoli ranichesi e comprende un exhibit con ante e un box con cassette estraibili contenenti campioni di suolo ed una rappresentazione della sezione trasversale che dal colle di Ranica si sviluppa verso le sponde del Serio, in scala maggiorata sulla parete in cartongesso.

Una sezione dello spazio laboratorio è dedicata al patrimonio arboreo autoctono del territorio, mediante l'allestimento di un exhibit a tutta altezza lungo la parete longitudinale in cui sono trattate diverse sezioni tematiche mediante la rappresentazione grafica alternata a testi e materiali/reperti vegetali posizionati in modo da rendere l'esperienza dei visitatori interattiva e sensoriale.

Oltre agli alberi ed agli arbusti, verrà analizzato il patrimonio erbaceo autoctono del territorio, anche mediante la realizzazione di un erbario.

Questa attività contribuisce al monitoraggio della biodiversità, e potrà essere messa in rete con gli altri erbari presenti in Lombardia, par-

tecipando alle attività dell'Osservatorio Regionale per la Biodiversità. Parallelamente alle attività indoor, il progetto si propone di sviluppare le attività dell'orto didattico esistente e collocato nel polo sco-

lastico di Ranica, con la realizzazione di una serra per la coltivazione di ortaggi e con la realizzazione di postazioni destinate ai visitatori, costituite da sedute e tavoli e da ombrelloni per il periodo estivo. —



<b>Nome del progetto</b>	SPAZIO PER LA CONOSCENZA DEL SUOLO E DELLA FLORA E IMPLEMENTAZIONE ORTI DIDATTICI
<b>Beneficiario</b>	COMUNE DI RANICA
<b>Anno di Concessione</b>	2019
<b>Costo dell'intervento</b>	55.865,38 €
<b>Contributo GAL</b>	55.865,38 €
<b>Op PSL</b>	7.5.01
<b>Link per saperne di più</b>	<a href="http://www.comune.ranica.bg.it">www.comune.ranica.bg.it</a>

## REALIZZAZIONE DI NUOVA PASSERELLA SUL TORRENTE GARDELLONE IN LOCALITÀ SAN VINCENZO COMUNE DI TORRE BOLDONE

L'intervento si colloca nella porzione più a nord del territorio di Torre Boldone, ed in particolare in corrispondenza del Torrente Gardellone, appena a valle della confluenza dei due "rami".

L'obiettivo dell'intervento è quello di mettere in sicurezza l'esistente sentiero, che oggi attraversa l'alveo del medesimo torrente, ricollocandolo a quota più elevata tale da consentire la piena continuità di collegamento anche con presenza di acqua.

La passerella realizzata si inserisce in un contesto avente elevata valenza naturalistica e paesaggistica ed ha lo scopo di incrementare la fruibilità sentieristica presente sulle pendici collinari a nord del Comune di Torre Boldone. Grazie alla realizzazione della passerella, infatti è possibile garantire un passaggio sicuro sul torrente, in grado di collegare i percorsi pedonali già presenti in sinistra orografica del torrente, con i sentieri posti sui versanti collinari in destra orografica. —

<b>Nome del progetto</b>	REALIZZAZIONE DI NUOVA PASSERELLA SUL TORRENTE GARDELLONE IN LOCALITÀ SAN VINCENZO
<b>Beneficiario</b>	COMUNE DI TORRE BOLDONE
<b>Anno di Concessione</b>	2019
<b>Costo dell'intervento</b>	79.984,59 €
<b>Contributo GAL</b>	79.984,59 €
<b>Op PSL</b>	7.5.01 TF
<b>Link per saperne di più</b>	<a href="http://www.comune.torrebaldone.bg.it">www.comune.torrebaldone.bg.it</a>



**Misura 7.5.01**  
Rivitalizzare e valorizzare  
le aree rurali periurbane



**Misura 7.5.01**  
Rivitalizzare e valorizzare  
le aree rurali periurbane

## MESSA IN SICUREZZA DELLA PISTA CICLOPEDONALE LUNGO LA ROGGIA MORLANA E RIQUALIFICAZIONE DELL'AREA UMIDA LUNGO LA S.P. 35

### COMUNE DI RANICA

La richiesta di contributo è finalizzata principalmente al recupero e al potenziamento degli interventi relativi alla Rete Ecologica lungo il fiume Serio e dell'area umida esistente.

Tali interventi rientrano nel "Progetto R.A.N.I.C.A. - Rete Ambientale Naturalistica e Interventi di Conservazione per gli Animali" avente una elevata potenzialità in chiave didattico-educativa.

Il sito puntuale di intervento è un'area umida che si attesta a cavallo tra i Comuni di Ranica e Alzano Lombardo, e risulta compreso tra il corso del Fiume Serio, il tratto terminale del Torrente Nesa e la strada provinciale S.P. 35.

Saranno messe in sicurezza le barriere a protezione della Roggia lungo la pista ciclopedonale e sarà realizzata un'area di sosta.

L'intervento riguardante l'area umida consiste invece nella messa in sicurezza del ponte ciclopedonale che attraversa il Torrente Nesa. L'area umida sarà inoltre oggetto di creazione di un micro-habitat di interesse faunistico attraverso la semina di essenze che permettano la presenza di farfalle. —

<b>Nome del progetto</b>	MESSA IN SICUREZZA DELLA PISTA CICLOPEDONALE LUNGO LA ROGGIA MORLANA E RIQUALIFICAZIONE DELL'AREA UMIDA LUNGO LA S.P. 35
<b>Beneficiario</b>	COMUNE DI RANICA
<b>Anno di Concessione</b>	2020
<b>Costo dell'intervento</b>	78.200,00 €
<b>Contributo GAL</b>	78.200,00 €
<b>Op PSL</b>	7.5.01
<b>Link per saperne di più</b>	<a href="http://www.comune.ranica.bg.it">www.comune.ranica.bg.it</a>

## SOPRA LA SOGLIA D'UNA PORTA PROGETTO DI VISUAL IDENTITY TERRITORIALE DEL PARCO DEI COLLI ATTRAVERSO LO STUDIO DI LANDMARK, SEGNALETICA E ARREDI

### PARCO DEI COLLI DI BERGAMO

Obiettivo del progetto è definire un'identità culturale e territoriale del Parco dei Colli e creare un sistema efficace di "segni" sul territorio (Visual Identity territoriale) in grado di trasferire i valori ad essa connessi.

In seguito all'analisi del contesto Parco e della sua storia sono state individuate due principali vocazioni sulle quali poter lavorare per iniziare a creare una un'identità culturale e territoriale (Brand Identity): quella naturalistica e quella artistica.

Come processo indispensabile per la creazione di una coerente visual identity territoriale sono state individuate due linee o azioni di intervento.

La prima azione di tipo progettuale prevede:

- la realizzazione di un Visual Identity concept book contenente riferimenti per la definizione delle linee guida per la realizzazione della segnaletica e delle aree di sosta;
- la progettazione di 2 landmark, denominati in seguito "Porte del Parco", da posizionarsi presso 2 dei 7 ingressi principali d'accesso al Parco, punti situati nei sette comuni del GAL.

La seconda azione, di verifica e completamento della prima, prevede la realizzazione di alcuni degli elementi progettati:

- realizzazione di elementi "narranti", box multisensoriali, per due sentieri tematici attualmente oggetto di riqualificazione e am-

pliamento da parte del Parco;






- realizzazione dei due landmark, "Porte del Parco" progettati;
- realizzazione di una area di sosta "pilota". —



Nome del progetto	SOPRA LA SOGLIA D'UNA PORTA
<b>Beneficiario</b>	PARCO DEI COLLI DI BERGAMO
<b>Anno di Concessione</b>	2020
<b>Costo dell'intervento</b>	89.180,00 €
<b>Contributo GAL</b>	89.180,00 €
<b>Op PSL</b>	7.5.01 TF
<b>Link per saperne di più</b>	<a href="http://www.parcocollibergamo.it">www.parcocollibergamo.it</a>

**Misura 7.5.01**  
Rivitalizzare e valorizzare  
le aree rurali periurbane

## RIQUALIFICAZIONE PERCORSO VITA DEL FUNTANÌ COMUNE DI PALADINA

-  Tratto oggetto di riqualifica Percorso vita del Funtani
-  Tratto oggetto di riqualifica
-  Sentiero esistente
-  Ingresso da via Fratelli Benaglia
-  Ingresso carrabile



Il Comune di Paladina sta attuando una serie di interventi mirati alla riqualificazione delle aree naturalistiche di maggior interesse e di connessione con i territori contermini.

Il presente progetto è finalizzato alla realizzazione degli interventi di riqualificazione del percorso ciclo-pedonale esistente situato nella frazione Ghiaie di Paladina, sulla sponda est del Fiume Brembo; il tratto in argomento viene denominato "Percorso vita del Funtani" ispirandosi alla piccola fonte presente in sito.

Il progetto intende riqualificare il percorso esistente implementandone le funzioni attraverso la realizzazione di aree polivalenti ai fini ricreativi e didattici.

Per il rifacimento parziale e il ripristino della pista ciclabile, sono stati previsti una serie di interventi che interessano sia il fondo che le aree circostanti. —

Nome del progetto	RIQUALIFICAZIONE PERCORSO VITA DEL FUNTANI
Beneficiario	COMUNE DI PALADINA
Anno di Concessione	2020
Costo dell'intervento	100.000,00 €
Contributo GAL	100.000,00 €
Op PSL	7.5.01
Link per saperne di più	<a href="http://www.comune.paladina.bg.it">www.comune.paladina.bg.it</a>

## IMPLEMENTAZIONE DEI SERVIZI DEDICATI AL TURISMO ESPERIENZIALE OIKOS COOP. SOCIALE A R.L. ONLUS

L'intervento si concentra nel complesso vitivinicolo e forestale di Cascina Ronco Basso, in Comune di Villa d'Almè situato nell'omonima via; la parte più consistente degli interventi sono disposti sul versante dedicato alla vigna; una parte minoritaria sono situati nell'area forestale e naturalistica nella valle adiacente; le forniture e dotazioni informatiche riguardano il punto vendita di prodotti localizzato all'interno della Cascina Ronco Basso, derivanti dall'attività agricola.

Si possono distinguere in 7 interventi:

1. Sistemazione dei tratturi della vigna, attraverso la ridefinizione e adeguamento di due tratturi esistenti.
2. Realizzazione di grata viva per la messa in sicurezza della scarpata della vigna.
3. Installazione di panchine e tavoli e accessori.
4. Staccionata in legno lungo il percorso esistente, in sostituzione e integrazione della staccionata esistente, per proteggere la fruizione rispetto al rischio di caduta dalla scarpata.
5. Ripristino pozza degli anfibii. Per il mantenimento delle specie anfibie è necessario garantire un minimo battente idrico e quindi un apporto di acqua sufficiente a colmare la pozza durante le piogge; a tal proposito si rende indispensabile intercettare l'acqua che scola nell'impluvio della valle.
6. Sistemazione aia carbonile.
7. Posa di panchina gigante (*big bench*). —

Nome del progetto	IMPLEMENTAZIONE DEI SERVIZI DEDICATI AL TURISMO ESPERIENZIALE
Beneficiario	OIKOS COOP. SOCIALE A R.L. ONLUS
Anno di Concessione	2020
Costo dell'intervento	99.905,74 €
Contributo GAL	99.905,74 €
Op PSL	7.5.01 TF
Link per saperne di più	<a href="http://www.oikoscoop.it">www.oikoscoop.it</a>

**Misura 7.5.01**  
Rivitalizzare e valorizzare  
le aree rurali periurbane



**Misura 7.5.01**  
Rivitalizzare e valorizzare  
le aree rurali periurbane

## CICLOVIA SERIANA: PISTA CICLOPEDONALE MORTINI-PARCO S. VINCENZO DE PAOLI COMUNE DI TORRE BOLDONE

La realizzazione del tratto di pista ciclo-pedonale in progetto si propone ad integrazione dei percorsi esistenti sul territorio.

In particolare la realizzazione dell'intervento consente il collegamento tra la pista ciclopedonale che arriva alla Chiesina dei Mortini, recentemente realizzata, ed il parco di San Vincenzo de' Paoli che si propone, grazie agli interventi in corso di realizzazione, come collegamento ai sentieri esistenti del Parco dei Colli (stagno della biodiversità, sentiero di mezza costa n. 407).

L'intervento verrà realizzato con la medesima tecnica utilizzata per il tratto che porta alla Chiesina dei Mortini, ovvero:

- realizzazione di sedime ciclopedonale fino alla larghezza di 2,5 metri;
- formazione di pavimentazione stabilizzante naturale su sottofondo in isto granulare;
- posa di staccionata in legno di pino impregnata in autoclave di protezione al lato a valle e parte del lato a monte;
- predisposizione di impianto di illuminazione mediante posa di cavidotti, pozzetti e plinti portapalo;
- fornitura di elementi accessori di arredo: panchine, paletti;
- realizzazione di attraversamento rialzato in via San Vincenzo de Paoli. —

<b>Nome del progetto</b>	CICLOVIA SERIANA: PISTA CICLOPEDONALE MORTINI-PARCO SAN VINCENZO DE PAOLI
<b>Beneficiario</b>	COMUNE DI TORRE BOLDONE
<b>Anno di Concessione</b>	2020
<b>Costo dell'intervento</b>	66.035,00 €
<b>Contributo GAL</b>	66.035,00 €
<b>Op PSL</b>	7.5.01 TF
<b>Link per saperne di più</b>	<a href="http://www.comune.torrebaldone.bg.it">www.comune.torrebaldone.bg.it</a>

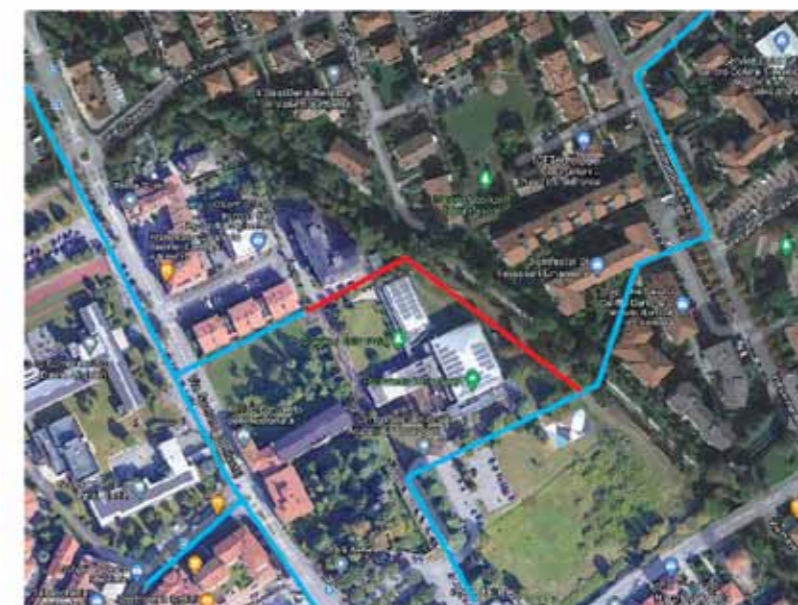
## PISTA CICLOPEDONALE SUL RETRO DEL PALASPORT A COLLEGAMENTO DEI PERCORSI ESISTENTI COMUNE DI TORRE BOLDONE

La realizzazione del tratto di pista ciclopedonale in progetto si propone ad integrazione dei percorsi esistenti sul territorio; in particolare consente il collegamento tra via Donizetti e via Leonardo da Vinci passando sul fronte est e nord del Palasport in piazza del Bersagliere.

La realizzazione di tale tracciato consente il collegamento ottimale tra la zona est del territorio comunale e la scuola primaria e secondaria comunale di via Donizetti.

Il primo tratto è ricavato tra il confine delle abitazioni residenziali plurifamiliari e nord ed una quinta in muratura posta nell'area esterna al Palasport; il secondo tratto si sviluppa sul lato est tra il Bocciodromo e il Palasport e il Torrente Gardellone.

Lo sviluppo altimetrico prevederà inoltre limitati aggiustamenti delle quote preesistenti al fine di evitare eccessive pendenze. —



— Pista ciclopedonale esistente  
— Tratto di pista in progetto



<b>Nome del progetto</b>	PISTA CICLOPEDONALE SUL RETRO DEL PALASPORT A COLLEGAMENTO DEI PERCORSI ESISTENTI
<b>Beneficiario</b>	COMUNE DI TORRE BOLDONE
<b>Anno di Concessione</b>	2020
<b>Costo dell'intervento</b>	57.180,00 €
<b>Contributo GAL</b>	57.180,00 €
<b>Op PSL</b>	7.5.01 TF
<b>Link per saperne di più</b>	<a href="http://www.comune.torrebaldone.bg.it">www.comune.torrebaldone.bg.it</a>

**Misura 7.5.01**  
Rivitalizzare e valorizzare  
le aree rurali periurbane

## BEEDIVERCITY CEA SERVIZI ONLUS

Il progetto si pone l'obiettivo di valorizzare il patrimonio locale, l'inclusione sociale, l'educazione ambientale e il turismo sostenibile. Attraverso l'osservazione del caleidoscopico mondo delle api promuovere collegamenti tra contenuti multidisciplinari e favorire l'incontro tra Uomo, Natura e Territorio. Un'iniziativa completa ed innovativa che si pone a completamento delle proposte attrattive territoriali.

Il progetto prevede la realizzazione di un'infrastruttura di piccola scala, all'interno della quale vengono inserite due arnie, luogo dove vivono e si sviluppano due famiglie di api.

La struttura, una grande arnia didattica realizzata in sicurezza svolge la funzione di "finestra sulla natura". È realizzata con materiali naturali ed elementi compatibili con il paesaggio circostante che perfettamente si inseriscono nella cornice del parco valorizzandolo.

L'installazione verrà costruita all'interno del parco di Villa Camozzi nel Comune di Ranica, in un contesto pubblico in prossimità di aree di interesse naturalistico e culturale.

Nel programma di **BeeDiverCity** saranno comprese attività ricreative di interesse provinciale, includendo un bacino di utenza di diverse età, realtà e interessi. —



<b>Nome del progetto</b>	BEEDIVERCITY
<b>Beneficiario</b>	CEA SERVIZI ONLUS
<b>Anno di Concessione</b>	2020
<b>Costo dell'intervento</b>	96.916,33 €
<b>Contributo GAL</b>	92.151,73 €
<b>Op PSL</b>	7.5.01 TF
<b>Link per saperne di più</b>	<a href="http://www.ceaservizi.it">www.ceaservizi.it</a>

## RIQUALIFICAZIONE PERCORSO VIA MISTROLI VIA VIII MARZO

### COMUNE DI PONTERANICA



Il progetto prevede la riqualificazione e la parziale realizzazione del percorso ciclopedonale che parte da via Mistrolì, dove si trova il centro sportivo comunale, ai piedi del nucleo storico di Ponteranica Alta, costeggia la sponda sud del Torrente Morla e raggiunge via VIII Marzo, indirizzandosi sia verso la zona dell'abitato recente di Ponteranica sia verso l'abitato storico di Rosciano.

Obiettivo è quello di valorizzare i percorsi del territorio comunale e creare una rete di sentieri che permetta una fruizione sicura dei territori comunali. La riqualificazione comporterà anche la sistemazione e la manutenzione del verde naturale esistente. —

<b>Nome del progetto</b>	RIQUALIFICAZIONE PERCORSO VIA MISTROLI VIA VIII MARZO
<b>Beneficiario</b>	COMUNE DI PONTERANICA
<b>Anno di Concessione</b>	2020
<b>Costo dell'intervento</b>	109.174,60 €
<b>Contributo GAL</b>	109.174,60 €
<b>Op PSL</b>	7.5.01 TF
<b>Link per saperne di più</b>	<a href="http://www.comune.ponteranica.bg.it">www.comune.ponteranica.bg.it</a>

**Misura 7.5.01**  
Rivitalizzare e valorizzare  
le aree rurali periurbane

## RIQUALIFICAZIONE PERCORSO PARCO LETO DI PRIOLO-VIA VALBONA COMUNE DI PONTERANICA

Il progetto prevede la riqualificazione e la parziale realizzazione del percorso ciclopedonale che parte dal parco "Leto di Priolo", nelle vicinanze della scuola secondaria Don Milani, nel centro del paese, costeggia la sponda ovest del Torrente Morla e raggiunge via Valbona.

Attualmente il percorso non è fruibile per la presenza di vegetazione fitta e infestante, tuttavia rappresenta la connessione naturale e sicura per i pedoni e ciclisti che dall'area delle scuole, attraverso un piacevole percorso nel verde, vogliono raggiungere la zona di Vi Valbona e Fustina.

Obiettivo è quello di valorizzare i percorsi del territorio comunale e creare una rete di sentieri che permetta una fruizione sicura dei territori comunali. La riqualificazione comporterà anche la sistemazione e la manutenzione del verde naturale esistente. —



<b>Nome del progetto</b>	RIQUALIFICAZIONE PERCORSO PARCO LETO DI PRIOLO-VIA VALBONA
<b>Beneficiario</b>	COMUNE DI PONTERANICA
<b>Anno di Concessione</b>	2020
<b>Costo dell'intervento</b>	109.845,00 €
<b>Contributo GAL</b>	109.845,00 €
<b>Op PSL</b>	7.5.01 TF
<b>Link per saperne di più</b>	<a href="http://www.comune.ponteranica.bg.it">www.comune.ponteranica.bg.it</a>

## BIO ON THE ROAD ARETÉ COOPERATIVA SOCIALE

La cooperativa Areté nasce per essere luogo di incontro, scambio, crescita e riscatto. Tutte queste azioni, cuore della mission della cooperativa, l'hanno portata negli anni a non essere solo luogo di lavoro ma, anzi, ad aprirsi alla comunità. Il progetto incentiva lo sviluppo di un turismo alla scoperta del territorio, della sua natura e delle sue aziende agricole.

In questo scenario la cooperativa si apre ai visitatori e diventa luogo di sosta, socialità, scoperta della vita rurale mettendo a disposizione i propri spazi per la promozione del GAL e delle sue produzioni.

Le trasformazioni che interessa-

no la cooperativa con **Bio on the Road** sono molte e toccano diversi luoghi della cascina. Innanzitutto il parco, la parte non produttiva del terreno, sarà attrezzato per la sosta dei visitatori. Tavoli, fruibili anche da parte dei disabili, rastrelliere per le biciclette, cassoni-orto per le dimostrazioni, anche queste utilizzabili dai disabili, orto-giardino, prati. Un luogo per le famiglie: per i bambini che possono vedere come nasce la verdura che trovano a tavola, per chi è in cerca di uno scorcio di campagna e tranquillità, anche per una sosta, per una lettura. O per scoprire le specialità del territorio del GAL, perchè il negozio

di Areté ospiterà uno spazio dedicato a quest'ultimo, con vaschette pronte da consumare direttamente ai tavoli e materiale informativo. Un locale a piano terra della cascina, allestito ad info point delle iniziative che si tengono in Areté legate al progetto e alle iniziative che più in generale interessano il territorio del GAL, sarà aperto negli orari della cooperativa. Un locale, al piano superiore della cascina, sarà infine allestito con una cucina che la trasformerà in aula didattica. Essa permetterà lo svolgersi di attività laboratoriali e degustazioni guidate che esaltino e facciano conoscere i prodotti tipici delle aziende. —

**Misura 7.5.01**  
Rivitalizzare e valorizzare  
le aree rurali periurbane



<b>Nome del progetto</b>	BIO ON THE ROAD
<b>Beneficiario</b>	ARETÉ COOPERATIVA SOCIALE
<b>Anno di Concessione</b>	2020
<b>Costo dell'intervento</b>	72.853,92 €
<b>Contributo GAL</b>	72.853,92 €
<b>Op PSL</b>	7.5.01
<b>Link per saperne di più</b>	<a href="http://www.aretcoop.it">www.aretcoop.it</a>



**Misura 7.5.01**  
Rivitalizzare e valorizzare  
le aree rurali periurbane

## RIQUALIFICAZIONE AREA ACCESSO AL PARCO IN LOCALITÀ FENILE COMUNE DI TORRE BOLDONE



Il progetto si propone di rendere agibile e di riqualificare un lotto di terreno di proprietà comunale adiacente al sentiero 409 al fine di favorire l'accesso al parco dall'insediamento del "Fenile" mediante la realizzazione di un'area di stampo naturalistica di accoglienza ai fruitori dei sentieri del Parco dei Colli. L'intervento si propone quindi di realizzare un'area ricreativa e di servizio e di piccola ricettività al fine di favorire la fruibilità da parte dei turisti, dei residenti e degli sportivi (runners e ciclisti).

Il progetto prevede inoltre la riapertura del tratto intubato di un ramo del Torrente Gardellone in forma di una canalizzazione artificiale con fondo in borlanti di fiume, la formazione di un ponticello carrabile, la realizzazione di uno spiazzo per parcheggio e manovra, la ripiantumazione e l'inerbimento dell'intera area.

Il territorio comunale è dotato di elementi di pregio minori che potrebbero essere riconosciuti e rivalutati se messi in connessione con altre località simili: la geologia dei luoghi, la vegetazione, la possibilità di connettere la rete sentieristica con il centro del paese potrebbe essere inoltre di notevole incentivo allo sviluppo delle attività turistiche rurali.

<b>Nome del progetto</b>	RIQUALIFICAZIONE AREA ACCESSO AL PARCO IN LOCALITÀ FENILE
<b>Beneficiario</b>	COMUNE DI TORRE BOLDONE
<b>Anno di Concessione</b>	2019
<b>Costo dell'intervento</b>	47.500,00 €
<b>Contributo GAL</b>	47.500,00 €
<b>Op PSL</b>	7.5.01
<b>Link per saperne di più</b>	<a href="http://www.comune.torrebaldone.bg.it">www.comune.torrebaldone.bg.it</a>



## SISTEMAZIONE DEL SENTIERO SAN ROCCO-BIRONDINA COMUNE DI RANICA

**Misura 7.5.01**  
Rivitalizzare e valorizzare  
le aree rurali periurbane

Il sentiero oggetto di riqualificazione si trova a Nord del Comune di Ranica, in Valseriana, dove il territorio assume una morfologia collinare. Il percorso ha una matrice storica, poiché anche in passato collegava la chiesa di San Rocco e la frazione della Birondina.

Il progetto ha l'obiettivo di rendere maggiormente fruibile questo sentiero boschivo di matrice storica, mantenendo l'attuale morfologia sia per quanto riguarda il percorso, sia per quanto riguarda la regimazione delle acque. L'intervento comprende anche la realizzazione di una struttura interrata di raccolta dei detriti, che vengono trascinati a valle dalle acque durante le precipitazioni atmosferiche.

In sintesi gli interventi riguardano il rifacimento del fondo sentieristico nei tratti in cui la pavimentazione è stata dilavata, la riqualificazione dell'ingresso e la piazzola e la posa di adeguata cartellonistica.



<b>Nome del progetto</b>	SISTEMAZIONE DEL SENTIERO SAN ROCCO-BIRONDINA
<b>Beneficiario</b>	COMUNE DI RANICA
<b>Anno di Concessione</b>	2019
<b>Costo dell'intervento</b>	54.949,45 €
<b>Contributo GAL</b>	54.949,45 €
<b>Op PSL</b>	7.5.01
<b>Link per saperne di più</b>	<a href="http://www.comune.ranica.bg.it">www.comune.ranica.bg.it</a>





**Misura 7.5.01**  
Rivitalizzare e valorizzare  
le aree rurali periurbane

## ADEGUAMENTO PERCORSO CICLOPEDONALE MARESANA-CASTELLO COMUNE DI PONTERANICA

Il Comune di Ponteranica intende effettuare una serie di interventi di riqualificazione della rete della viabilità dolce; il presente progetto riguarda, nello specifico, il sentiero di collegamento fra le frazioni "Castello della Moretta" e "Maresana": via dei Boschi.

Il tracciato in questione è uno dei percorsi pedonali fra i più utilizzati nel circuito della Maresana /Castello della Moretta; attraversa il versante boscato per due chilometri, più o meno con andamento pianeggiante ovvero con un dislivello fra le due località pari a zero, (570 ml slm) ed un relativo dislivello sul percorso di soli 15 ml.

Il percorso in argomento è percorribile per buona parte in auto con imbocco dai via dei Boschi in località Castello della Moretta.

Gli obiettivi sono quelli di:

- eliminare i problemi derivanti dalla percolazione delle acque superficiali ed il conseguente trasporto verso valle del materiale che, oggi, compone il fondo stradale;
- regimare le acque scolanti da monte in corrispondenza della piazzuola semi-pianeggiante posta al termine del tratto carrale del percorso;
- intervenire col rifacimento del fondo nel tratto che precede la zona del "Bus de la Corna" corrispondente ad un segmento del percorso pressoché pianeggiante delimitato, a valle, da una staccionata privata in legno;
- riqualificare l'ambito del "Bus de la Corna" rendendo perfettamente fruibile il percorso in qualsiasi condizione meteorologica risanando il fondo ed allargando, o ve possibile, la larghezza dell'attuale sedime;
- ripristinare il manto bituminoso consunto fra il "Bus de la Corna" e via Maresana. —

Nome del progetto	ADEGUAMENTO PERCORSO CICLOPEDONALE MARESANA-CASTELLO
Beneficiario	COMUNE DI PONTERANICA
Anno di Concessione	2019
Costo dell'intervento	83.854,31 €
Contributo GAL	83.854,31 €
Op PSL	7.5.01
Link per saperne di più	<a href="http://www.comune.ponteranica.bg.it">www.comune.ponteranica.bg.it</a>

## "CA' MATTA" OPERE DI RIQUALIFICAZIONE DEL CENTRO PARCO PARCO DEI COLLI DI BERGAMO

Il progetto è costituito da un insieme organico di interventi che, massimizzando il potenziale delle strutture esistenti, intende perseguire gli obiettivi di fruibilità e attrattività degli strumenti didattici presenti nel Parco Naturale.

Gli interventi previsti interessano: la **Porta del Parco Naturale** in cui verrà posizionata una bacheca di presentazione utilizzando una nuova grafica coordinata.

Il secondo ambito è il recupero del **parcheggio** e dell'**area picnic e gioco** che sarà attrezzata e gestita con criteri funzionali alle attività del centro parco ed utilizzata per approfondire i temi dell'esplorazione, dell'osservazione e del contatto tra corpo e natura.

Il terzo intervento riguarda le **aree esterne dell'edificio**, che saranno rese più funzionali alle attività didattiche attraverso la predisposizione di spazi adibiti ad aule all'aperto.

Altra parte del contributo verrà utilizzata per allestire gli **spazi interni**, in cui verranno organizzati laboratori sensoriali e arredati gli spazi con diorami, modelli 4d, pannelli esplicativi.

Ulteriori interventi verranno effettuati per la **manutenzione e ripristino degli ambienti naturali** con l'intento di conservare alcuni habitat, saranno inoltre evidenziati gli **ingressi secondari** al parco naturale attraverso portali e cartellonistica. Infine verranno completati e recuperati i **sentieri** presenti, utilizzati per le attività didattiche per diverse fasce d'età e sarà realizzata un'area di sosta pedonale con una casetta di osservazione. —

Nome del progetto	"CA' MATTA" - OPERE DI RIQUALIFICAZIONE DEL CENTRO PARCO
Beneficiario	PARCO DEI COLLI DI BERGAMO
Anno di Concessione	2020
Costo dell'intervento	55.200,00 €
Contributo GAL	55.200,00 €
Op PSL	7.5.01
Link per saperne di più	<a href="http://www.parcocollibergamo.it">www.parcocollibergamo.it</a>

**Misura 7.5.01**  
Rivitalizzare e valorizzare  
le aree rurali periurbane



**Misura 7.6.01**Rivitalizzare e valorizzare  
le aree rurali periurbane

## RESTAURO E RECUPERO PAVIMENTAZIONE SAGRATO E OPERE PER ABBATTIMENTO BARRIERE ARCHITETTONICHE PARROCCHIA S. PIETRO APOSTOLO - SORISOLE

L'area oggetto di intervento riguarda una porzione del sagrato di Sorisole, precisamente l'area di accesso alla Chiesa di San Pietro da via Don Rubbi.

Il progetto è finalizzato alla riqualifica del disegno a pavimento in ciottoli di fiume, attraverso l'integrazione e la sostituzione dei ciottoli ammalorati.

Ai fini dell'abbattimento delle barriere architettoniche il progetto ha previsto:

- Realizzazione di camminamenti in materiale lapideo che garantiscono, anche a persone con

ridotta o impedita capacità motoria, l'accessibilità agli edifici della chiesa e dell'oratorio.

- Accesso da via Don Rubbi con nuovi percorsi lastricati e sostituzione dei gradini con una rampa.
- Impiego di differenti tipologie di pavimentazione in pietra che ga-

rantisce facile riconoscibilità da parte dei utenti con disabilità visive delle aree di transito principali.

- È stato inoltre sistemato l'impianto di illuminazione dell'intera area, al fine di rendere più agevole e sicuro il luogo. —



<b>Nome del progetto</b>	RESTAURO E RECUPERO PAVIMENTAZIONE SAGRATO E OPERE PER ABBATTIMENTO BARRIERE ARCHITETTONICHE
<b>Beneficiario</b>	PARROCCHIA SAN PIETRO APOSTOLO SORISOLE
<b>Anno di Concessione</b>	2020
<b>Costo dell'intervento</b>	105.037,98 €
<b>Contributo GAL</b>	52.518,99 €
<b>Op PSL</b>	7.6.01
<b>Link per saperne di più</b>	<a href="http://www.centrostudirubbi.it">www.centrostudirubbi.it</a>

## PISTA CICLOPEDONALE DELLE GNERE

### PARCO DEI COLLI DI BERGAMO

Il Parco dei Colli di Bergamo, attraverso il contributo intende realizzare il percorso ciclopedonale delle Gnere, nel territorio del Comune di Villa d'Almè.

Gli obiettivi generali che guidano il progetto sono quelli di incentivare la conoscenza e la fruizione turistico-ricreativa del territorio del

Parco, e di valorizzare le attività locali, in particolare gli agriturismi che caratterizzano le zone collinari di Sorisole e Villa d'Almè.

Gli agriturismi presenti sono per la maggior parte attività agricole che offrono diversi servizi: dalla ristorazione alla vendita dei prodotti tipici, fino a servizi di tipo sportivo

come il maneggio o il tiro con l'arco, e servizi di tipo culturale didattico come quelli che caratterizzano le fattorie didattiche.

L'ambito di progetto collega il sentiero agrosilvopastorale esistente a est di via delle Gnere che si collega con i borghi di Foresto I e II, con via Donizetti, attraversando via delle Gnere.

Il tracciato proposto si compone quindi di due tratte: la prima tratta utilizza una strada campestre sterrata esistente, la seconda si sviluppa come nuovo tracciato sul confine tra le proprietà di due aziende agricole che offrono servizi come fattoria didattica, ristoro, maneggio.

Con lo sviluppo del turismo legato alla ciclabilità negli ultimi anni si sono diffusi i bicigrill, strutture collocate lungo i percorsi ciclabili e ciclopedonali, che hanno l'obiettivo di fornire dei servizi di vario tipo a supporto della fruizione ciclabile del percorso stesso. Nello studio della ciclabilità degli agriturismi sono stati individuati dei punti che per la loro collocazione ben si presterebbero ad accogliere un simile servizio. La presenza di numerose attività locali di tipo agrituristico può aprire la possibilità a sinergie interessanti sia dal punto di vista della fruizione turistica che della promozione dei prodotti e delle attività presenti nel Parco. —

<b>Nome del progetto</b>	PISTA CICLOPEDONALE DELLE GNERE
<b>Beneficiario</b>	PARCO DEI COLLI DI BERGAMO
<b>Anno di Concessione</b>	2021
<b>Costo dell'intervento</b>	164.001,94 €
<b>Contributo GAL</b>	164.001,94 €
<b>Op PSL</b>	7.5.01 TF
<b>Link per saperne di più</b>	<a href="http://www.parcocolliberghamo.it">www.parcocolliberghamo.it</a>



**Misura 7.5.01**  
Rivitalizzare e valorizzare  
le aree rurali periurbane

## DALLA PIAZZA ALLA VETTA: PER UN TURISMO INCLUSIVO E DI QUALITÀ SULLA MONTAGNA DI SORISOLE

### COMUNE DI SORISOLE

Gli interventi previsti sono specificatamente finalizzati alla valorizzazione turistica del territorio del Parco dei Colli di Bergamo e della sua più simbolica e alta montagna: il Canto Alto. Essi si distribuiscono lungo il percorso escursionistico lungo oltre 5 km che dalla Piazza Alpini di Sorisole (piazza centrale) raggiunge la Vetta del Canto Alto, toccando le località Pisgiù, Forcella di Rua, Forcella di Cambli, Mut e Colle d'Anna. Gli interventi riguarderanno la formazione di aree ricreative, la posa di segnaletica e cartellonistica informativa, illustrativa e didattica, nonché l'adeguamento e il completamento della strada agrosilvopastorale tra le località Forcella di Rua e Galusù, quest'ultima finalizzata a rendere accessibile la panoramica località montana anche a chi ha difficoltà o inabilità motorie e dunque a dar corpo al "Galusù per tutti", una delle idee "forti" del progetto.

L'itinerario escursionistico lungo cui si sviluppa il progetto è articolato in 4 tratti, cui si aggiunge quello proveniente dal territorio di Villa d'Almè:

1. Dalla Piazza Alpini alla località Pisgiù.
2. Dalla località Pisgiù alla Forcella di Rua.
3. Dalla Forcella di Rua alla località Galusù.
4. Dal bivio per Galusù alla vetta del Canto Alto
5. Dalla località Belvedere-Piazzola (Comune di Villa d'Almè) alla Forcella di Rua.

In ciascuno sono previsti interventi di promozione della fruizione del percorso e di divulgazione e valorizzazione delle peculiarità ed emergenze presenti. —



<b>Nome del progetto</b>	DALLA PIAZZA ALLA VETTA: PER UN TURISMO INCLUSIVO E DI QUALITÀ SULLA MONTAGNA DI SORISOLE
<b>Beneficiario</b>	COMUNE DI SORISOLE
<b>Anno di Concessione</b>	2021
<b>Costo dell'intervento</b>	199.195,86 €
<b>Contributo GAL</b>	199.195,86 €
<b>Op PSL</b>	7,5.01 TF
<b>Link per saperne di più</b>	<a href="http://www.comune.sorisole.bg.it">www.comune.sorisole.bg.it</a>

## PARCO - LABORATORIO SULLA BIODIVERSITÀ PER ATTIVITÀ ESPERIENZIALI E SOSTENIBILI PER TUTTI

### PROGETTO DI UN'AREA PER LA FRUIZIONE TURISTICO-AMBIENTALE E LA DIDATTICA EMOZIONALE

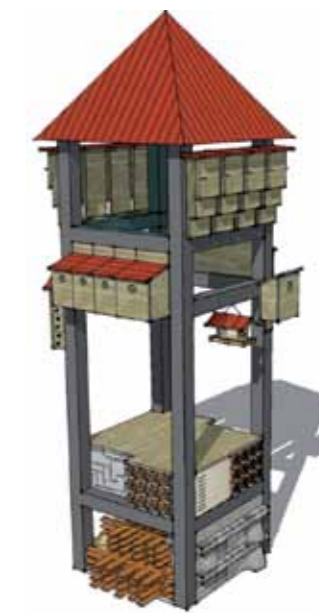
### ARETÉ COOPERATIVA SOCIALE

Il progetto si pone l'obiettivo di costruire, all'interno della cascina sede della cooperativa Areté, un punto di attrazione turistico-ricreativo per i visitatori interessati e attenti alla sostenibilità (consumatori, turisti, famiglie, scolaresche) e alla mobilità dolce con particolare attenzione ai cicloturisti e agli amanti della bicicletta provenienti dalla pista ciclabile antistante, andando a integrare attivamente la cooperativa all'interno di percorsi ciclopedonali. Il presente progetto tiene particolarmente in conto che tutto il Comune di Torre Boldone è attraversato da piste ciclopedonali che collegano le varie zone del paese ed il paese stesso ai comuni limitrofi creando opportunità per vivere esperienze che possono catturare l'attenzione di appassionati e visitatori alla ricerca di percorsi autentici.

I principali obiettivi che intendono raggiungere con questo progetto sono tre:

- Creare opportunità turistico ricreative e didattiche innovative per tutti.
- Aumentare la fruibilità pubblica di uno spazio agricolo.
- Promuovere le caratteristiche e le eccellenze culturali, ambien-

tali ed enogastronomiche del territorio attraverso azioni che conducano il turista a intraprendere un percorso autentico di conoscenza oltre che di svago e riposo. —



Torre della biodiversità



<b>Nome del progetto</b>	PARCO - LABORATORIO SULLA BIODIVERSITÀ PER ATTIVITÀ ESPERIENZIALI E SOSTENIBILI PER TUTTI
<b>Beneficiario</b>	ARETÉ COOPERATIVA SOCIALE
<b>Anno di Concessione</b>	2021
<b>Costo dell'intervento</b>	54.544,40 €
<b>Contributo GAL</b>	54.544,40 €
<b>Op PSL</b>	7,5.01 TF
<b>Link per saperne di più</b>	<a href="http://www.aretecoop.it">www.aretecoop.it</a>

# TEMA 4 Inclusione e coesione sociale /

Misura 7.04



Promuovere l'inclusione sociale, la riduzione della povertà e lo sviluppo economico nelle aree rurali è una delle priorità della politica di sviluppo rurale della UE nella programmazione 2014-2020. I progetti che il GAL dei Colli di Bergamo e del Canto Alto ha finanziato in quest'ottica ed in relazione alle misure di intervento specifiche, sono stati un riconoscimento ai progetti che hanno utilizzato i finanziamenti del PSL per promuovere **l'agricoltura sociale, rafforzare i servizi educativi per i bambini, garantire servizi per la popolazione anziana e fragile, riqualificazione di aree e strutture per sostenere la coesione sociale.**

Enti pubblici, Parrocchie e tutto il Terzo Settore sono stati attori attivi esplorando soluzioni innovative ed efficaci per i bisogni della popolazione più fragile ed a sostegno della situazione contingente causata dal COVID-19. Come si evince dal quadro economico, le iniziali risorse finanziarie stanziare per le misure specifiche, sono state fortemente implementate, per rispondere alle esigenze della popolazione che vive nel territorio del GAL. I progetti pervenuti ed approvati sono stati maggiori rispetto alla dotazione finanziaria del piano e dunque è previsto il loro completo finanziamento a seguito dei fondi di transizione 2021-22 previsti dalla UE per fronteggiare lo stato di crisi causato dal COVID 19. —

Nome del progetto	PIANO SVILUPPO LOCALE 2014-2020
Tipo di Beneficiari	Enti Pubblici, Enti No profit, Cooperative sociali e Terzo settore
Periodo	2018 - 2021
Dotazione Finanziaria Complessiva Iniziale	€ 180.000,00
Dotazione Finanziaria Complessiva a seguito di Rimodulazioni	€ 955.962,79
Misure del PSR	Misura 7.04
Per saperne di più	<a href="http://www.gal-collibergamocantoalto.it">www.gal-collibergamocantoalto.it</a>
N. progetti totali finanziati a bando	18
Risorse impegnate	€ 955.962,79
Risorse da assegnare con Fondi di Transizione periodo 2021-2022	€ 200.000,00

Misura 7.4.01  
Inclusione e coesione sociale

## "CA' MATTA" OPERE DI RIQUALIFICAZIONE DEL CENTRO PARCO

### PARCO REGIONALE DEI COLLI DI BERGAMO

La **Ca' Matta di Ponteranica** è una struttura all'interno del Parco dei Colli di Bergamo ed è un luogo che accentra in sé diverse funzioni: è sia centro educativo – vi si organizzano corsi per scuole e gruppi, eventi e manifestazioni in ambito naturalistico-ambientale – sia ostello della gioventù, capace di ospitare gruppi fino a un massimo di 24 persone. Il progetto finanziato dal GAL ha avuto lo scopo di valorizzare l'edificio e il luogo della Ca' Matta attraverso:

- una **nuova identità** creando un nuovo logo a partire dalla forma a "stella" del suo territorio;
- una **nuova visibilità e accessibilità** riqualificando il parcheggio su strada identificando l'ingresso principale
- la **valorizzazione dei percorsi** riqualificando quelli esistenti creando uno o più anelli pedonali
- la realizzazione di **punti di interesse** attraverso il posizionamento punti di interesse naturalistico e il posizionamento con sculture *landart*;
- la **riqualificazione del cortile esterno** con la possibilità di utilizzarlo per installazioni ed esposizioni, ad esempio i "maestri del paesaggio".



Nome del progetto	CA' MATTA OPERE DI RIQUALIFICAZIONE DEL CENTRO PARCO
Beneficiario	PARCO DEI COLLI DI BERGAMO
Anno di Concessione	2019
Costo dell'intervento	62.700,00 €
Contributo GAL	56.430,00 €
Op PSL	7.4.01
Link per saperne di più	<a href="http://www.camatta.it">www.camatta.it</a>



## MUSEO SINI SVILUPPO DI ATTIVITÀ RICREATIVE E DIDATTICHE INNOVATIVE PER LA PROMOZIONE DEL PATRIMONIO CULTURALE COMUNE DI VILLA D'ALMÈ

Il **Museo Civico Naturalistico Severo Sini**, ospitato presso il Palazzo Comunale di Villa D'Almè è stato fondato nel 1973 dall'omonimo naturalista. Il Museo Sini ospita le collezioni di minerali, animali, fossili, insetti, conchiglie ed erbe, da lui raccolte fin dal 1947, durante tutta la vita.

Il presente progetto ha finanziato lo sviluppo di attività ricreative e didattiche innovative per la divulgazione del patrimonio culturale e identitario locale relativo alle peculiarità naturali del territorio della bergamasca.

Obiettivo generale del progetto, è stato quello di valorizzare i contenuti e gli spazi implementando, all'interno del museo, le **tecnologie innovative finalizzate a potenziare le proposte didattiche in linea con le proposte più attuali, per ampliare il target dei visitatori.**

A questo scopo sono state finanziate le seguenti tecnologie:

1. **Applicativi digitali**, che hanno permesso di realizzare un **sito**

**museale multimediale**, fruibile in maniera interattiva e innovativa dai visitatori in loco – tramite l'installazione su supporti informatici portatili (e.g. tablet), e da remoto: attraverso il dialogo con il sito internet del museo, i visitatori possono fruire di alcuni contenuti in modalità "virtuale". Inoltre sono stati finanziati:

- a. **Guida Interattiva** che conduce i visitatori attraverso il percorso del museo senza il bisogno della presenza di una guida esperta;
  - b. **Gioco interattivo di malacologia e paleontologia** realizzato tramite app, che consente di osservare le relazioni matematiche tra i diversi tipi di conchiglie;
2. **Strumentazioni informatiche** innovative, che permettono di completare e integrare l'esperienza interattiva, mediante l'ausilio di:
    - a. **LIM (Lavagna Interattiva Multimediale)** per la facilitazione di

Nome del progetto	MUSEO SINI
Beneficiario	COMUNE DI VILLA D'ALMÈ
Anno di Concessione	2019
Costo dell'intervento	50.000,00 €
Contributo GAL	45.000,00 €
Op PSL	7.4.01
Link per saperne di più	<a href="http://www.museosini.org">www.museosini.org</a>

Misura 7.4.01  
Inclusione e coesione sociale



fruizione di percorsi interdisciplinari/mappe concettuali, adatta a contesti educativi e gruppi;

- b. **Superfici Interattive a tema "Indovina i volatili"**, consagome interattive realizzate con inchiostro conduttivo, che riproducano quando selezionate il relativo verso, che emettano suoni e/o si illuminino;
- c. **Stereomicroscopi** - microscopi con ridotta capacità di ingrandimento, utilizzabili con qualsiasi tipo di campione senza necessità di prepararlo e quindi utilizzabili in maniera autonoma dai visitatori stessi;
- d. **Vetrina UV** contenente campioni di minerali fluorescenti.

Misura 7.4.01  
Inclusione e coesione sociale

## ACQUISTO DI ATTREZZATURE PER TRASPORTO DISABILI E ANZIANI

### SERVIZI IN FAVORE DELLA POPOLAZIONE RURALE



Il Consorzio La Cascina, con sede a Villa d'Almè, è costituito da Associazioni e Cooperative sociali che operano senza fini di lucro, progettando e gestendo servizi ed attività di carattere residenziale e semiresidenziale a favore delle persone con disabilità fisica ed intellettiva. È inoltre un punto di riferimento e uno spazio per iniziative sociali, formative, ricreative e lavorative per il territorio.


Il Consorzio ha presentato un progetto di **acquisto di tre mezzi per il trasporto di disabili** per necessità sia sanitarie sia di svago, in modo da poter applicare al meglio i protocolli legati all'attuale emergenza sanitaria.

Gli ospiti della cooperativa infatti partecipano a molte attività nel quale le comunità sono inserite, perciò si necessita di mezzi idonei con lo scopo di migliorare la qualità del servizio.

In particolare, al momento si stanno svolgendo dei progetti individualizzati sui singoli utenti e quindi è necessario un numero maggiore di mezzi di trasporto per poter portare gli ospiti nel luogo dedicato. —



Nome del progetto	L'ABITARE E LA DISABILITÀ
<b>Beneficiario</b>	CONSORZIO LA CASCINA
<b>Anno di Concessione</b>	2020
<b>Costo dell'intervento</b>	68.360,67 €
<b>Contributo GAL</b>	61.524,60 €
<b>Op PSL</b>	7.4.01 TF
<b>Link per saperne di più</b>	<a href="http://www.consorziolacascina.com">www.consorziolacascina.com</a>



Misura 7.4.01  
Inclusione e coesione sociale

## CENTRO SOCIALE PER ANZIANI EX STAZIONE FERROVIARIA DELLA VAL BREMBANA

### SERVIZI IN FAVORE DELLA POPOLAZIONE RURALE

Gli investimenti richiesti sono finalizzati alla **dotazione di arredi, attrezzature e strumentazioni**, per il recupero di un bene immobile che fa parte della storia culturale sia della Valle Brembana che Seriana, una delle Stazione della Ex Ferrovia ricadente nel Comune di Ponteranica.

Il servizio previsto è finalizzato in particolare per gli anziani, con la possibilità per l'amministrazione comunale di utilizzare la nuova Sala Polivalente per attività culturali e sociali anche per giovani, famiglie e minori;

L'investimento è finalizzato all'offerta di servizi in ambito sanitario, socio-assistenziale, culturale, ricreativo e ambientali volti ad assicurare un'adeguata qualità della vita rivolti a potenziare servizi di utilità sociale, nello specifico:

- assistenza domiciliare (associazione Auser Insieme);
- attività ricreative di aggregazione sociale per la Terza Età (associazione Auser Insieme);
- mobilità di persone anziane e diversamente abili (associazione Ruotamica onlus);
- spazio polifunzionale per servizi culturali per la popolazione e le famiglie (per sviluppare attività ricreative e didattiche volte alla divulgazione ed al passaggio generazionale del patrimonio culturale e identitario (Associazioni diverse);

- sportello di supporto psicologico per servizi assistenziali rivolti alla Terza Età (associazione Ponteranica Associazioni);
- centro infermieristico (Cooperativa Generazioni FA di Bergamo);
- bagno assistito (associazione da definire);

Il restauro della ex stazione della Val Brembana propone la valorizzazione del bene tramite la realizzazione di un Centro Sociale per Anziani che raggruppi al piano terra i servizi per le Associazioni Auser, Ruotamica e Telefono Amico mentre al piano primo uno spazio per i servizi comunali, quali Ambulatorio Infermieristico e Sportello di Primo Ascolto. —



Nome del progetto	CENTRO SOCIALE PER ANZIANI
<b>Beneficiario</b>	COMUNE DI PONTERANICA
<b>Anno di Concessione</b>	2020
<b>Costo dell'intervento</b>	56.597,44 €
<b>Contributo GAL</b>	50.937,74 €
<b>Op PSL</b>	7.4.01 TF
<b>Link per saperne di più</b>	<a href="http://www.comune.ponteranica.bg.it">www.comune.ponteranica.bg.it</a>

Misura 7.4.01  
Inclusione e coesione sociale

## REALIZZAZIONE DI SPAZI COPERTI PER LA SCUOLA MATERNA

SERVIZI IN FAVORE DELLA POPOLAZIONE  
RURALE - EMERGENZA COVID-19



A fronte dell'emergenza COVID-19 e della necessità di soddisfare la proposta educativa offerta dalla scuola materna per una didattica all'aperto, l'Amministrazione comunale di Torre Boldone ha deciso di realizzare strutture coperte per quattro classi.

L'intervento consiste nella **fornitura e posa di quattro strutture fisse in alluminio coperte** con tessuto in pvc retrattile grazie ad un sistema motorizzato, in modo da creare rapidamente uno spazio esterno protetto. —



<b>Nome del progetto</b>	REALIZZAZIONE DI 4 SPAZI COPERTI PER LE CLASSI DELLA SCUOLA MATERNA
<b>Beneficiario</b>	COMUNE DI TORRE BOLDONE
<b>Anno di Concessione</b>	2020
<b>Costo dell'intervento</b>	24.170,00 €
<b>Contributo GAL</b>	21.753,00 €
<b>Op PSL</b>	7.4.01 TF
<b>Link per saperne di più</b>	<a href="http://www.comune.torrebaldone.bg.it">www.comune.torrebaldone.bg.it</a>

## PROTEZIONE È CURA SERVIZI IN FAVORE DELLA POPOLAZIONE RURALE - EMERGENZA COVID-19

Misura 7.4.01  
Inclusione e coesione sociale



Il Comune di Ponteranica, a seguito della situazione di emergenza nazionale relativa al virus COVID-19 che ha previsto fra l'altro, la restrizione della possibilità di spostamento personale particolarmente indicata per le categorie sociali più fragili, ha messo in atto opportune forme di intervento a domicilio.

Grazie al supporto di molte figure volontarie è stata possibile la distribuzione di generi alimentari e farmaci ad anziani ultrasessantacinquenni, malati cronici o soggetti costretti ad isolamento fiduciario privi di una rete parentale e il supporto a favore di nuclei indigenti.

Obiettivo primario del progetto di distribuzione di generi essenziali e/o di pasti precucinati con la continuità e la periodicità dovuta è quello di procedere all'**acquisto di un mezzo opportunamente attrezzato** ed adeguato alla realizzazione di interventi di trasporto e consegna di pacchi preconfezionati contenenti generi essenziali ai nuclei indicati dal servizio sociale. —

<b>Nome del progetto</b>	PROTEZIONE È CURA
<b>Beneficiario</b>	COMUNE DI PONTERANICA
<b>Anno di Concessione</b>	2020
<b>Costo dell'intervento</b>	23.806,00 €
<b>Contributo GAL</b>	21.425,40 €
<b>Op PSL</b>	7.4.01 TF
<b>Link per saperne di più</b>	<a href="http://www.comune.ponteranica.bg.it">www.comune.ponteranica.bg.it</a>

Misura 7.4.01  
Inclusione e coesione sociale

## POTENZIAMENTO, MIGLIORAMENTO E RAFFORZAMENTO DEI SERVIZI EDUCATIVI E SCOLASTICI

### SERVIZI IN FAVORE DELLA POPOLAZIONE RURALE - EMERGENZA COVID-19

Il progetto è finalizzato al potenziamento, miglioramento e rafforzamento dei servizi educativi 0/3 anni e del servizio scolastico connotato da percorsi didattici innovativi, in una scuola che deve riaprire in sicurezza seguendo le indicazioni normative emesse dal Governo, dalla Regione e dall'ATS, relativamente al contenimento della diffusione del COVID-19 attraverso l'**acquisto di beni**, all'**attivazione di servizi** e all'**ammodernamento delle strutture educative e scolastiche** già esistenti sul territorio. Il contributo stanziato dal GAL consente l'acquisto di beni strumentali, anche informatici, e di arredi, liberando risorse economiche per garantire anche nel prossimo anno scolastico il finanziamento necessario per sostenere percorsi di ampliamento dell'Offerta Formativa.

Gli interventi riguardano principalmente due tematiche:

- Necessità di rinnovamento e integrazione degli arredi relativamente alla ridefinizione degli spazi delle aule, con conseguente adeguamento della strumentazione informatica.
- Innovazioni didattiche e metodologiche derivanti da scelte pedagogiche, metodologiche e di potenziamento.

Avere a disposizione tali attrezzature permetterà lo sviluppo dei servizi educativi e didattici per tutte le fasce di età da 0 a 14 anni, frequentati anche da bambini con disabilità o fragilità anche di tipo economico, ponendo garantire il diritto allo studio a tutti, rispondendo ai loro specifici bisogni. —

<b>Nome del progetto</b>	POTENZIAMENTO, MIGLIORAMENTO E RAFFORZAMENTO DEI SERVIZI EDUCATIVI E SCOLASTICI
<b>Beneficiario</b>	COMUNE DI RANICA
<b>Anno di Concessione</b>	2020
<b>Costo dell'intervento</b>	96.995,01 €
<b>Contributo GAL</b>	87.295,51 €
<b>Op PSL</b>	7.4.01 TF
<b>Link per saperne di più</b>	<a href="http://www.comune.ranica.bg.it">www.comune.ranica.bg.it</a>

Misura 7.4.01  
Inclusione e coesione sociale

## SUPERARE DISTANZE VERSO I LUOGHI DI CURA

### SERVIZI IN FAVORE DELLA POPOLAZIONE RURALE - EMERGENZA COVID-19

Il progetto, che vede una stretta collaborazione tra il Comune di Ponteranica e l'associazione Ruotamica, nata 30 anni fa con l'obiettivo di prestare un servizio di trasporto gratuito a tutte le categorie svantaggiate presenti sul territorio, è finalizzato al potenziamento del servizio di trasporto sociale attraverso l'**acquisto di un mezzo furgonato opportunamente attrezzato per il trasporto di persone non autosufficienti** in quanto l'operatività dell'Associazione nell'espletamento dei servizi di trasporto sociale di cui sopra dovrà tener conto delle misure prescrittive relative a sicurezza sanitaria e prevenzione del rischio contagio di volontari ed utenti, con particolare riferimento alle misure di distanziamento sociale da garantirsi all'interno dei mezzi di trasporto utilizzati. Ipotizzando che la necessità di interventi socio-assistenziali e socio-sanitari come quelli facilitati grazie all'operatività dell'associa-



zione non accennerà a diminuire, per lo meno in un periodo di medio lungo termine come quello che si prospetta verosimilmente caratterizzato dalla permanenza del rischio della diffusione del contagio da COVID-19, il Comune deve riorganizzare servizio di trasporto sociale, in accordo con l'Associazione Ruotamica a cui è demandata la concreta gestione dello stesso,

nei termini del contingentamento degli utenti serviti con un singolo mezzo, aumentando conseguentemente i viaggi da effettuarsi.

Conseguenza secondaria legata all'acquisto, sarà quello di implementare ulteriori progetti di inclusione volti alla disabilità e alla categoria anziana come l'apertura di un giorno in più del centro della terza età in quanto, ad oggi, le aperture del centro sono di soli tre giorni alla settimana poiché Ruotamica non ha sufficienti mezzi per trasportare gli utenti. —

<b>Nome del progetto</b>	SUPERARE DISTANZE VERSO I LUOGHI DI CURA
<b>Beneficiario</b>	COMUNE DI PONTERANICA - ASSOCIAZIONE RUOTAMICA
<b>Anno di Concessione</b>	2020
<b>Costo dell'intervento</b>	29.611,00 €
<b>Contributo GAL</b>	26.649,90 €
<b>Op PSL</b>	7.4.01 TF
<b>Link per saperne di più</b>	<a href="http://www.comune.ponteranica.bg.it">www.comune.ponteranica.bg.it</a>





Misura 7.4.01  
Inclusione e coesione sociale

## ACQUISTO DI AMBULANZA

### SERVIZI IN FAVORE DELLA POPOLAZIONE RURALE - EMERGENZA COVID-19

La Croce Rossa Italiana, Comitato di Bergamo-Sezione di Villa d'Almè ha ottenuto un contributo per l'acquisto di un mezzo completamente attrezzato che verrà utilizzato per il rafforzamento e lo sviluppo dei seguenti servizi:

#### A) SERVIZI SECONDARI

- Accompagnamento per visite specialistiche e/o controllo presso le strutture ospedaliere di persone allettate o temporaneamente inferme.
- Accompagnamento continuativo per dialisi di persone inferme.
- Dimissioni e ricoveri.
- Assistenza attività ludiche e sportive (miniolimpiadi, corse campestri ecc.) presso scuole primarie e secondarie e società sportive in genere.
- Assistenza eventi quali sagre, feste patronali ecc.
- Attività di divulgazione, istruzione e corsi di primo soccorso presso scuole primarie e secondarie.
- Corsi di Primo Soccorso e Educazione Sanitaria alla popolazione.
- Altre attività legate alla nostra appartenenza alla Consulta delle Associazioni di Volontariato di Villa d'Almè e alla Consulta delle Associazioni di Almè.

#### B) SERVIZIO EMERGENZA URGENZA in collaborazione con la Centrale Operativa AREU di Bergamo.

I servizi saranno erogati, per competenza territoriale della sede di Croce Rossa di Villa d'Almè, nelle aree che compongono il GAL dei Colli di Bergamo e del Canto Alto qui di seguito specificate: Almè, Paladina, Ponteranica, Ranica, Sorisole, Torre Boldone, Villa d'Almè. —



Nome del progetto	ACQUISTO DI AMBULANZA
<b>Beneficiario</b>	CROCE ROSSA ITALIANA
<b>Anno di Concessione</b>	2020
<b>Costo dell'intervento</b>	89.000,00 €
<b>Contributo GAL</b>	80.100,00 €
<b>Op PSL</b>	7.4.01 TF
<b>Link per saperne di più</b>	<a href="http://www.cri.it">www.cri.it</a>

## CONFORMITÀ ANTINCENDIO

### SERVIZI IN FAVORE DELLA POPOLAZIONE RURALE

Il progetto contempla l'**adeguamento alle vigenti norme di prevenzione incendi** di una struttura in gestione all'Opera Diocesana Patronato San Vincenzo, comunità di accoglienza di giovani con difficoltà, in cui vengono svolte attività di formazione di carattere professionale.

L'Opera Diocesana Patronato San Vincenzo opera nel territorio di Bergamo nell'ambito della prevenzione del disagio giovanile e nell'assistenza ai poveri.

L'intervento riguarda la messa in sicurezza degli edifici con la sostituzione delle porte di emergenza e le compartimentazioni a fuoco della struttura. —



Nome del progetto	CONFORMITÀ ANTINCENDIO
<b>Beneficiario</b>	OPERA DIOCESANA PATRONATO SAN VINCENZO
<b>Anno di Concessione</b>	2020
<b>Costo dell'intervento</b>	105.868,08 €
<b>Contributo GAL</b>	95.281,27 €
<b>Op PSL</b>	7.4.01 TF
<b>Link per saperne di più</b>	<a href="http://www.patronatosanvincenzo.it">www.patronatosanvincenzo.it</a>

Misura 7.4.01  
Inclusione e coesione sociale

Misura 7.4.01  
Inclusione e coesione sociale

## SCUOLA DELL'INFANZIA RAMERA

### SERVIZI IN FAVORE DELLA POPOLAZIONE RURALE - EMERGENZA COVID-19



La scuola dell'infanzia di Ramera è allocata nel Comune di Ponteranica, e accoglie principalmente i bambini del comune medesimo e dei paesi limitrofi.

Alla luce dell'attuale situazione la scuola ha al momento bisogno di adattare la struttura per renderla fruibile dall'utenza in relazione al protocollo sanitario imposto che prevede:

1. vie di accesso e di uscita differenziate;
2. spogliatoi per bambini chiusi
3. utilizzo degli spazi aula come "unità abitative";
4. disinfezione dei locali anche attraverso l'utilizzo di una costante aerazione;
5. minor contatto possibile tra gli adulti e tra i gruppi classe dei bambini intesi come gruppi epidemiologici.

Gli interventi finanziati andranno dunque a risolvere i punti precedente elencati andando a realizzare:

1. copertura antitrauma del retro dell'edificio;
2. acquisto di armadietti chiusi e porta scarpe;
3. riorganizzazione degli spazi, miglioramento della qualità acustica, acquisto di carrelli per la distribuzione dei pasti nelle aule;
4. disinfezione dei locali, attraverso macchine ad ozono o a raggi ultravioletti;
5. dotazioni tecnologiche per gli insegnanti per il mantenimento dell'attività didattica. —

<b>Nome del progetto</b>	SCUOLA DELL'INFANZIA RAMERA
<b>Beneficiario</b>	PARROCCHIA S. MICHELE ARCANGELO
<b>Anno di Concessione</b>	2020
<b>Costo dell'intervento</b>	42.048,00 €
<b>Contributo GAL</b>	37.843,20 €
<b>Op PSL</b>	7.4.01 TF
<b>Link per saperne di più</b>	<a href="http://www.unitapastoraleponteranica.it/ramera-2.html">www.unitapastoraleponteranica.it/ramera-2.html</a>

## ACQUISTO DI MEZZI PER TRASPORTO PERSONE IN DIFFICOLTÀ

### SERVIZI IN FAVORE DELLA POPOLAZIONE RURALE - EMERGENZA COVID-19

L'Associazione Filo Diretto è nata nel 2002 con lo scopo di prestare aiuto alle persone più fragili, in particolare offre servizio di assistenza e di accompagnamento a persone diversamente abili e persone sole o in difficoltà verso e da luoghi di cura, ospedali, centri diurni e istituti scolastici.

Nel corso degli anni, grazie all'impegno quotidiano dei volontari e alle offerte della popolazione, l'Associazione è cresciuta e si è radicata nel territorio dei Comuni di Almè e di Villa d'Almè.

Analizzando le statistiche dell'anno 2018 e 2019 si è constatata la necessità di ampliare l'attuale parco auto, composto da n. 3 auto attrezzate al trasporto di una persona in carrozzina e n. 1 auto per il trasporto di persone deambulanti. Il contributo del GAL sarà finalizzato all'acquisto di un furgone attrezzato a trasportare contemporaneamente n. 2 carrozzine più n. 5 utenti, oltre all'accompagnatore e all'autista.

Questo nuovo mezzo permetterà inoltre l'ottimizzazione dei costi, trasportando contemporaneamente un maggior numero di utenti sullo stesso veicolo. —

Misura 7.4.01  
Inclusione e coesione sociale



<b>Nome del progetto</b>	ACQUISTO DI MEZZI PER TRASPORTO PERSONE IN DIFFICOLTÀ
<b>Beneficiario</b>	ASSOCIAZIONE DI VOLONTARIATO FILO DIRETTO
<b>Anno di Concessione</b>	2020
<b>Costo dell'intervento</b>	34.356,00 €
<b>Contributo GAL</b>	30.920,40 €
<b>Op PSL</b>	7.4.01 TF
<b>Link per saperne di più</b>	<a href="http://www.filodiretto-odv.it">www.filodiretto-odv.it</a>

Misura 7.4.01  
Inclusione e coesione sociale



## MIGLIORAMENTO DEL RICAMBIO D'ARIA ALL'INTERNO DI STRUTTURA SCOLASTICA S. PANTALEONE

### SERVIZI IN FAVORE DELLA POPOLAZIONE RURALE - EMERGENZA COVID-19

La scuola d'infanzia S. Pantaleone di proprietà e gestione della Parrocchia di Alessandro e Vincenzo Martiri, è collocata in zona ritirata dalle vie di percorrenza principali e resta una delle poche realtà a tenere viva la zona di Ponteranica Alta, ove vive una popolazione di circa 2.000 abitanti. I limiti della struttura sono principalmente legati, oltre alla collocazione periferica, alla datazione degli impianti che oggi, a fronte dell'emergenza COVID-19, richiedono di essere riqualificati.

Alla luce dell'attuale situazione la scuola ha al momento necessità di intervenire su due aree di bisogno:

a) adattare la struttura per renderla fruibile dall'utenza alla luce dell'emergenza COVID-19;

b) adeguare e ammodernare la struttura relativamente all'esigenza COVID-19 di aumentare lo scambio d'aria all'interno degli spazi.

E in particolare:

1. creare vie di accesso e di uscita differenziate;
2. dotare di spogliatoi a posto singolo con anta per ogni bambino;
3. utilizzare gli spazi aula come "unità abitative";
4. disinfezione dei locali anche attraverso l'utilizzo di una costante aerazione;
5. sostituire il montascale per garantire il funzionamento nel caso di utilizzo con persona con disabilità motoria;

6. sostituire i serramenti della struttura adiacente lo spazio all'aperto utilizzato dai bambini sia per evitare il rischio di rottura accidentale dei vetri, con conseguente pericolo per l'incolumità dei bambini, sia per poter ampliare la proposta di fruizione di spazi coperti ai bambini, soprattutto nelle giornate di pioggia in cui gli spazi verdi diventano non utilizzabili.

Inoltre il progetto complessivo prevede di realizzare un controsoffitto ancorato secondo norme tecniche di sicurezza, nel quale saranno inseriti i nuovi ventilconvettori e un impianto di ricambio dell'aria primaria dotato di scambiatore di calore per il recupero del calore interno. La nuova struttura a soffitto sarà dotata di pannelli fonoassorbenti e impianto d'illuminazione a led in grado di garantire adeguati livelli di illuminamento e un notevole risparmio del consumo energetico. —



## IO CREDO CHE UNA FOGLIA D'ERBA

PROGETTO DI VALORIZZAZIONE E NARRAZIONE INTERGENERAZIONALE DEL PATRIMONIO CULTURALE, MATERIALE E IMMATERIALE DEL PARCO DEI COLLI DI BERGAMO

### SERVIZI IN FAVORE DELLA POPOLAZIONE RURALE

Il progetto mira a sviluppare attività ricreative e didattiche volte alla divulgazione ed al passaggio generazionale del patrimonio culturale e identitario locale, materiale e immateriale che caratterizza il Parco dei Colli di Bergamo.

L'idea progettuale parte dal desiderio di promuovere e valorizzare il Parco, mediante lo sviluppo e l'utilizzo di

tecnologie innovative digitali che ne potenzino l'offerta didattica e ricreativa già in corso e ne sviluppino di nuove, in linea con i trend più attuali. Obiettivo del progetto è, difatti, quello di facilitare la divulgazione del patrimonio – culturale e naturalistico – del Parco dei Colli attraverso il potenziamento dei canali multimediali proprietari, con il fine



Nome del progetto

IO CREDO CHE UNA FOGLIA D'ERBA

Beneficiario

PARCO DEI COLLI DI BERGAMO

Anno di Concessione

2020

Costo dell'intervento

56.350,00 €

Contributo GAL

50.715,00 €

Op PSL

7.4.01 TF

Link per saperne di più

www.parcocolliberghamo.it

Misura 7.4.01  
Inclusione e coesione sociale



di stimolare il coinvolgimento attivo di turisti e residenti.

A tal proposito, l'idea progettuale prevede lo sviluppo di contenuti connessi agli aspetti culturali e naturalistici di pregio del territorio in cui il Parco è localizzato, trasmessi al pubblico mediante l'utilizzo di due principali strumenti multimediali, tra loro interconnessi.

Sulla base di tale indagine, il Parco ha deciso di investire sul potenziamento della sezione "web e ICT", sia in termini di strumenti che di contenuti, ponendo particolare attenzione al coinvolgimento attivo delle persone che vivono (in maniera diretta e/o indiretta) il territorio:

- Strumenti - sito internet e App.,
- Contenuti - attraverso la tecnica dello "storytelling",

Innovazione metodologica del progetto, la raccolta dei contenuti avverrà coinvolgendo direttamente la popolazione locale, vera custode del patrimonio materiale ed immateriale del territorio.

Per la raccolta dei materiali saranno organizzati dai laboratori partecipativi che si svolgeranno in maniera diffusa e avranno l'obiettivo di raccogliere in maniera strutturata contenuti qualitativamente e quantitativamente idonei ad essere successivamente trasformati in "contenuti digitali". —

Misura 7.4.01  
Inclusione e coesione sociale

## VALORIZZAZIONE DEGLI SPAZI DELLA BIBLIOTECA COMUNALE

### SERVIZI IN FAVORE DELLA POPOLAZIONE RURALE

Il Comune di Ranica intende promuovere un intervento volto alla valorizzazione di alcuni spazi di pertinenza della biblioteca comunale, situata all'interno del Centro Culturale "Roberto Gritti" ove sono presenti anche l'auditorium comunale,

lo spazio per la prima infanzia e le sedi di alcune associazioni culturali ranichesi. L'intervento è teso a migliorare alcuni spazi della biblioteca, che attualmente sono poco sfruttati o con arredi poco consoni e non coerenti all'utilizzo come area per lettura o studio.

Gli interventi consistono:

- **Copertura della corte interna.** Al fine di coprire la corte interna durante la stagione estiva, è intenzione dell'Amministrazione Comunale installare un sistema di tende a vela, che dal punto di vista architettonico ben si integra con il contesto dell'edificio di recente costruzione; le tende a vela, con movimentazione motorizzata, saranno retraibili in caso di non utilizzo dell'ambiente esterno durante le stagioni fredde o in caso di maltempo, oltre ad essere dotate di idonei anemometri che ne assicurino la chiusura automatica in caso di forte vento.
- **Arredo sala attigua alla biblioteca.** Il nuovo arredo della sala attigua alla zona di ingresso della biblioteca contempla la formazione di un ampio piano di appoggio per aumentare il numero di posti a sedere necessari per l'utilizzo polivalente per le attività culturali organizzate dalla biblioteca. —



<b>Nome del progetto</b>	VALORIZZAZIONE DEGLI SPAZI DELLA BIBLIOTECA COMUNALE
<b>Beneficiario</b>	COMUNE DI RANICA
<b>Anno di Concessione</b>	2021
<b>Costo dell'intervento</b>	34.900,00 €
<b>Contributo GAL</b>	31.410,00 €
<b>Op PSL</b>	7.4.01 AS
<b>Link per saperne di più</b>	<a href="http://www.comune.ranica.bg.it">www.comune.ranica.bg.it</a>

## RISTRUTTURAZIONE E RIQUALIFICAZIONE DELLE FACCIATE DI EDIFICIO PARROCCHIALE A USO SOCIALE

### SERVIZI IN FAVORE DELLA POPOLAZIONE RURALE

La cooperativa sociale Cascina Nuova dell'Agro è nata con l'obiettivo di unificare il mondo lavorativo e sociale attraverso svariate attività con l'obiettivo del reinserimento nel mondo del lavoro di persone svantaggiate o in difficoltà. La cooperativa intende raggiungere tale scopo tenendo conto della sensibilità e della cura dell'ambiente, secondo un'ottica del lavoro che pone al centro la persona con tutte le sue relazioni.

I percorsi di reinserimento nel mondo del lavoro sono lo scopo primario della cooperativa; si vogliono quindi sostenere e gestire varie attività produttive ritenute adeguate al conseguimento dell'obiettivo finale motivo per cui la cooperativa è attiva nel settore edile, agricolo e artigianale.

Il contributo richiesto è finalizzato alla riqualificazione della sede, di proprietà della Parrocchia Trasfigurazione di Gesù Cristo in Rosciano ed è utilizzato per le attività sociali e pastorali: ufficio, laboratorio per attività manuali, laboratorio per attività agricole ed apistiche.

Il progetto prevede la riqualificazione complessiva delle facciate, il completamento delle finiture interne, opere di miglioramento energetico e l'adeguamento degli impianti tecnologici.


Gli interventi riguardano il piano interrato, il piano terra, il sottotetto, la copertura e la facciata. —

<b>Nome del progetto</b>	RISTRUTTURAZIONE E RIQUALIFICAZIONE DELLE FACCIATE DI EDIFICIO PARROCCHIALE A USO SOCIALE
<b>Beneficiario</b>	CASCINA NUOVA DELL'AGRO
<b>Anno di Concessione</b>	2021
<b>Costo dell'intervento</b>	100.000,00 €
<b>Contributo GAL</b>	90.000,00 €
<b>Op PSL</b>	7.4.01 AS
<b>Link per saperne di più</b>	<a href="http://www.cascinanuovaagro.it">www.cascinanuovaagro.it</a>

Misura 7.4.01  
Inclusione e coesione sociale



Misura 7.4.01  
Inclusione e coesione sociale



Foglie su Fogli(e)



## FOGLIE SU FOGLI(E) MEMORIA PARTIGIANA NEL NOSTRO BOSCO

### SOTTO ALT(R)A QUOTA

Il progetto Foglie su Fogli(e) si inserisce nell'ambito dei progetti evocativi, culturali e artistici organizzati da SAQ per tenere viva e raccontare la Memoria Partigiana, e che prendono spunto dalla vicenda storica dell'Assalto a Villa Masnada e del conseguente Eccidio di Petosino e che coinvolgono il territorio di Bergamo e della sua provincia.

Questa proposta creativa e innovativa in grado di celebrare la ricorrenza del 25 aprile coinvolgendo attivamente la cittadinanza, si basa sull'immaginario del bosco, teatro della fuga dei partigiani, per alcuni ultimo luogo attraversato, per altri aiuto a nascondersi e salvarsi.

Sono stati dunque realizzati e distribuiti mille fogli trasformati dai partecipanti in foglie. Con la foglia di ogni partecipante, insieme a quelle degli altri, è stata realizzata l'installazione artistica comunitaria a rappresentazione del bosco, all'interno della sala capitolare dell'ex-monastero di Valmarina.

Tutte le foglie realizzate e consegnate saranno allestite andando a creare una stanza-bosco affiancata da un tour virtuale della stanza che sarà disponibile sul sito internet dell'iniziativa.

Questo sito sarà dotato di una sezione multimediale che rappresenterà la versione virtuale del bosco: inizialmente il bosco formato da 50 alberi spogli, realizzati da bambine e bambini di alcune scuole materne coinvolte e, ogni volta che una foglia è stata restituita, è comparsa una foglia nel bosco sul sito unitamente al pensiero che l'autore ha voluto donare all'atto di restituzione. Giorno dopo giorno, foglia dopo foglia è stato possibile assistere alla rinascita virtuale del bosco. —

<b>Nome del progetto</b>	FOGLIE SU FOGLI(E) MEMORIA PARTIGIANA NEL NOSTRO BOSCO
<b>Beneficiario</b>	SOTTO ALT(R)A QUOTA
<b>Anno di Concessione</b>	2021
<b>Costo dell'intervento</b>	36.529,00 €
<b>Contributo GAL</b>	32.876,10 €
<b>Op PSL</b>	7.4.01 AS
<b>Link per saperne di più</b>	<a href="https://fogliessufoglie.memoriapartigiana.it">https://fogliessufoglie.memoriapartigiana.it</a>

## RISTRUTTURAZIONE E SISTEMAZIONE DELLA SEDE DELLA COOPERATIVA

### SERVIZI IN FAVORE DELLA POPOLAZIONE RURALE



Misura 7.4.01  
Inclusione e coesione sociale

La cooperativa si occupa di inserimento lavorativo, offrendo occasioni di occupazione e, insieme, percorsi di riabilitazione al lavoro che consentano a persone svantaggiate di acquisire autonomie.

Il progetto finanziato intende ristrutturare la sede al fine di creare un ulteriore laboratorio lavorativo.

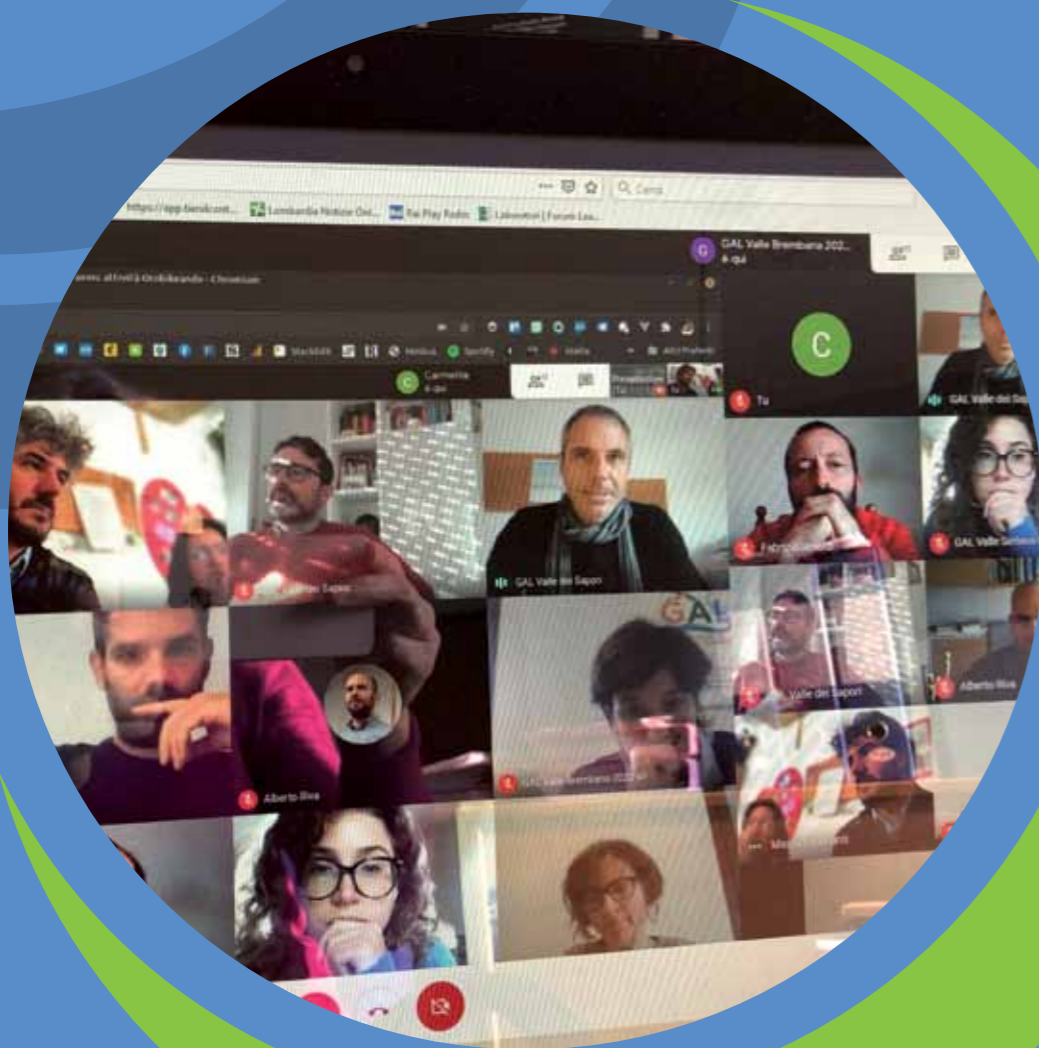
La ristrutturazione consiste dunque nel creare su un'area di circa 120 mq il laboratorio e un piccolo ufficio, con la realizzazione delle pareti, del controsoffitto, dell'isolamento, dell'impianto di illuminazione, della pavimentazione, del condizionamento (ufficio, laboratorio e spogliatoio) e l'arredo dei nuovi posti di lavoro. Per i lavori di adeguamento la cooperativa intende coinvolgere nella ristrutturazione persone con disabilità, sia dipendenti che personale a progetto per sviluppare, ove possibile, nuove capacità lavorative con l'aiuto dei volontari. —

<b>Nome del progetto</b>	RISTRUTTURAZIONE E SISTEMAZIONE DELLA SEDE DELLA COOPERATIVA
<b>Beneficiario</b>	COOPERATIVA SOCIALE LA RANICA
<b>Anno di Concessione</b>	2021
<b>Costo dell'intervento</b>	35.875,48 €
<b>Contributo GAL</b>	32.287,93 €
<b>Op PSL</b>	7.4.01 AS
<b>Link per saperne di più</b>	/

# TEMA 5

## Cooperazione tra GAL

Misura 19.3



Dopo oltre 20 anni di sostegno ad iniziative di sviluppo rurale in tutta Europa, da più parti si riconosce l'importanza dell'**approccio LEADER/ CLLD** per lo sviluppo dei territori rurali che hanno subito negli anni profonde trasformazioni, mettendo in evidenza aree rurali molto diversificate e ugualmente decisive per i sistemi agricoli del futuro: aree di montagna, aree di pianura ed aree periurbane. Il ruolo multifunzionale dell'agricoltura, l'approccio dal basso, il lavoro di rete e in partenariato, una strategia integrata e multisettoriale, l'innovazione, sono tutti elementi strutturali del lavoro dei GAL, che anche attraverso la cooperazione attivano reciprocità e scambi di conoscenze e buone prassi, utili a migliorare le "infrastrutture" materiali ed immateriali delle comunità rurali. I progetti che il GAL dei Colli di Bergamo e del Canto Alto ha attivato in quest'ottica ed in relazione alle misure di intervento specifiche, sono stati tre: **OROBKEANDO**, progetto per la promozione del Turismo Sostenibile, che integra lo sviluppo di una ciclovie con la promozione dei prodotti agroalimentari; **CLIMEACTIVE2050** progetto per lo studio sui cambiamenti climatici, e **AUTOVALUTAZIONE PLUS** (di cui è capofila) progetto per attività di valutazione/autovalutazione previste dal Reg. UE 1303/2013, attraverso la strutturazione di un percorso di valutazione dedicato in particolare alla misurazione del valore aggiunto dell'applicazione del metodo LEADER. —

<b>Nome del progetto</b>	PIANO SVILUPPO LOCALE 2014-2020
<b>Tipo di Beneficiari</b>	Gruppi di Azione Locale
<b>Periodo</b>	2019 - 2022
<b>Dotazione Finanziaria Complessiva (3 progetti per 4 Gal a progetto a cui il GAL Colli di Bergamo ha partecipato sia come partner che come capofila)</b>	€ 1.064.000,00
<b>Dotazione Finanziaria Complessiva per GAL Colli di Bergamo e del Canto Alto</b>	€ 251.000,00
<b>Misure del PSR</b>	Misura 19.3
<b>Per saperne di più</b>	<a href="http://www.gal-collibergamocantoalto.it">www.gal-collibergamocantoalto.it</a>
<b>N. progetti totali finanziati a regia diretta</b>	3
<b>Risorse impegnate</b>	€ 251.000,00

Misura 19.3  
Cooperazione tra GAL



## OROBIKEANDO: UN VIAGGIO SULLE CICLOVIE OROBICHE ALLA SCOPERTA DEL PAESAGGIO E DELLA ENOGASTRONOMIA

Il progetto "Orobikeando" interessa il territorio che dalla città di Bergamo, si estende verso le Alpi Orobie attraverso i territori dei tre Gal partner del progetto: il GAL Valtellina: Valle dei Sapori (capofila), il GAL dei Colli di Bergamo e del Canto Alto, il GAL Valle Brembana 2020 e il GAL Valle Seriana e dei Laghi Bergamaschi, arrivando fino a Tirano, località di confine con la Svizzera e stazione di partenza della linea ferroviaria transfrontaliera Bernina Express (patrimonio UNESCO e attrazione turistica internazionale), che collega l'Italia con la regione elvetica dell'Engadina.

### AZIONI COMUNI:

- realizzazione di uno STUDIO DI FATTIBILITÀ che definisca un piano di intervento per la realizzazione di una rete di percorsi di mobilità dolce in grado di collegare le aree coinvolte, garantendo la fruibilità degli itinerari per vari livelli di utenti (famiglie, sportivi ecc) in totale sicurezza. Tutto ciò attraverso la valorizzazione del patrimonio agroali-

mentare e le produzioni agricole delle zone attraversate e facilitare l'accesso ai i servizi da attivare sul percorso stesso, al fine di consentirne la fruibilità con e-bike e in piena sicurezza a tutti. Lo studio deve contenere le linee guida per gli interventi per il percorso ciclopedonale, declinato nei vari territori, seguendo l'obiettivo della valorizzazione delle produzioni agroalimentari.

- Realizzazione di un PROGETTI DI COMUNICAZIONE che prevede la realizzazione di un piano strategico di comunicazione condivisa per la promozione dell'offerta territoriale valorizzata da "Orobikeando".
- Realizzazione di un percorso PER LA VALORIZZAZIONE DEI SERVIZI ECOSISTEMICI per lo svi-

luppo locale delle zone rurali con supporto Rete Rurale Nazionale.

### AZIONE LOCALE:

- implementazione dello STUDIO di FATTIBILITÀ con un tavolo tecnico locale per lo sviluppo dei servizi e del tracciato sull'area del GAL e sull'area del parco e del Comune di Bergamo.
- Focus Group dedicati con gli stakeholder territoriali.
- Comunicazione specifica per il territorio ed implementazione materiali promozionali per i percorsi ciclabili con l'implementazione del Parco dei colli e del canto Alto.
- Realizzazione di SERVIZI ECOSISTEMICI specifici dell'area GAL in relazione al Parco Regionale Colli di Bergamo. —

Nome del progetto	OROBIKEANDO
Beneficiario	GAL DEI COLLI DI BERGAMO E DEL CANTO ALTO (partner), GAL VALTELLINA, GAL VAL BREMBANA 2020, GAL VAL SERIANA E DEI LAGHI BERGAMASCHI
Anno di Concessione	2019
Costo dell'intervento	400.000,00 €
Contributo GAL	80.000,00 €
Op PSL	19.3
Link per saperne di più	<a href="http://www.gal-collibergamocantoalto.it">www.gal-collibergamocantoalto.it</a>



## CLIMEACTIVE 2050: CAMBIAMENTO CLIMATICO E SERVIZI ECOSISTEMICI NELLE AREE RURALI DELLA LOMBARDIA

Misura 19.3  
Cooperazione tra GAL



Il progetto "ClimActive 2050" interviene nell'ambito ambientale per supportare i territori a porsi in modo resiliente verso i cambiamenti climatici facendo leva sulla valorizzazione dei servizi ecosistemici. Per lo sviluppo del progetto, ogni territorio ha identificato in via preliminare le caratteristiche di fragilità e di resilienza connesse agli effetti del cambiamento climatico, e ha condiviso con i principali portatori di interesse sul territorio. Le tematiche delle azioni progettuali sono quindi focalizzate sulla condivisione di un approccio operativo trasversale a ciascuna area per supportare i sistemi agricoli verso la mitigazione degli effetti del cambiamento climatico dei territori partner, anche cogliendo il meglio sul tema da buone prassi presenti a livello locale, regionale (Es. Life

Gestire di Regione Lombardia), nazionale (es. Progetto GAIA Forestazione Urbana del CNR e il percorso attivato dalla Rete LEADER sul tema "Servizi Ecosistemici e Sviluppo Locale - Il contributo di LEADER"). Sono quindi interessati ambiti specifici quali: risorse ambientali e influenza attività antropiche; tecniche di agricoltura sostenibile; sistemi organizzativi territoriali funzionali alla valorizzazione dei servizi ecosistemici; governance intersettoriale e multidisciplinare sul tema dei CC.

### AZIONI COMUNI:

1. Attivazione della comunità di apprendimento sul tema di cambiamento climatico CC e servizi ecosistemici.
2. Creazione del modello di simulazione tra servizi ecosistemici, aree protette, pratiche agricole e contenimento degli effetti del CC.
3. Redazione del programma condiviso di interventi per la mitigazione degli effetti del cambiamento climatico funzionale anche alla nuova programmazione 2021-2027.
4. Promozione di sistemi collaborativi e cooperativi tra aziende agricole, enti e associazioni quali, per esempio, le iniziative di pagamento per i servizi ecosistemici.

### AZIONE LOCALE:

1. Analisi e studi funzionali rispetto ai temi individuati come strategici dal territorio.
2. Mappatura del territorio sui PES.
3. Implementazione azioni pilota.
4. Comunicazione. —

Nome del progetto	CLIMACTIVE 2050
Beneficiario	GAL DEI COLLI DI BERGAMO E DEL CANTO ALTO (partner) GAL OGLIO PO, GAL VALTELLINA, GAL VAL BREMBANA 2020
Anno di Concessione	2020
Costo dell'intervento	393.000,00 €
Contributo GAL	83.000,00 €
Op PSL	19.3
Link per saperne di più	<a href="http://www.gal-collibergamocantoalto.it">www.gal-collibergamocantoalto.it</a>

**Misura 19.3**  
Cooperazione tra GAL



Il progetto "AUTOVALUTAZIONE PLUS" prende le mosse dalle indicazioni normative della programmazione 2014-2020 dove i GAL sono chiamati per la prima volta a condurre specifiche attività di valutazione/autovalutazione relativamente all'attuazione delle strategie di sviluppo locale (Reg. UE 1303/2013), attraverso la strutturazione di un percorso di valutazione dedicato in particolare alla misurazione del valore aggiunto dell'applicazione del metodo LEADER. Questo tema che vede per la prima volta i GAL misurarsi con uno strumento che impone la misurazione quantitativa e qualitativa dell'azione complessa ed articolata di tali enti, ha posto le strutture operative, di fronte alla questione di interrogarsi sulla necessità di adottare una metodologia di lavoro "comparata" in grado di misurare gli effetti del lavoro prodotto ma nello stesso tempo di essere anche uno strumento di sostegno alla costruzione della nuova programmazione post 2020. Inoltre il progetto vuole portare come valore aggiunto alle attività previste come obbligatoria sul tema autovalutazione, un "PLUS" rappresentato da un modello co-

## AUTOVALUTAZIONE PLUS: DALL'AUTOVALUTAZIONE DELLE STRATEGIE DI SVILUPPO LOCALE ALLA PROGRAMMAZIONE POST 2020

mune di valutazione comparabile fra i partner che si interfaccia con un modello di autovalutazione on line aperto attraverso un sistema di monitoraggio civico che permetta una partecipazione attiva ed una interfaccia aperta ai beneficiari delle azioni del programma LEADER.

### AZIONI COMUNI:

1. definizione delle linee guida e realizzazione di uno strumento di "Autovalutazione" condiviso che oltre alla individuazione di indicatori e strumenti di monitoraggio quantitativi;
2. realizzazione di una Piattaforma pubblica di raccolta dati di monitoraggio; a questo strumento specifico si affiancherà uno strumento on line aperto alla raccolta


dati tramite un monitoraggio un monitoraggio civico;

3. networking: questa azione prevede l'organizzazione di due study-visit in ambito nazionale/internazionale, oltre alla individuazione e alla diffusione di buone pratiche sul tema della autovalutazione;
4. comunicazione e marketing;
5. coordinamento del progetto.

### AZIONE LOCALE:

1. Definizione Applicativo "Autovalutazione".
2. Attivazione Tavolo tecnico.
3. Focus group: sul Tema "Buone pratiche" emerse dal PSL.
4. Comunicazione. —

<b>Nome del progetto</b>	AUTOVALUTAZIONE PLUS
<b>Beneficiario</b>	GAL DEI COLLI DI BERGAMO E DEL CANTO ALTO (capofila), GAL GARDA VALSABBIA, GAL VAL SERIANA E DEI LAGHI BERGAMASCHI, GAL OLTREPO PAVESE
<b>Anno di Concessione</b>	2020
<b>Costo dell'intervento</b>	271.700,00 €
<b>Contributo GAL</b>	88.000,00 €
<b>Op PSL</b>	19.3
<b>Link per saperne di più</b>	<a href="http://www.gal-collibergamocantoalto.it">www.gal-collibergamocantoalto.it</a>





# Fondi di transizione / 2021 - 2022

Misure 6.2.01. - 7.5.01

<b>Nome del progetto</b>	PIANO SVILUPPO LOCALE 2014-2020 GAL DEI COLLI DI BERGAMO E DEL CANTO ALTO S.C.A.R.L. Soci: Parco dei Colli di Bergamo Confagricoltura Coldiretti Banca di Credito Cooperativo di Milano
<b>Periodo</b>	2021-2022
<b>Dotazione Finanziaria Complessiva</b>	€ 6.574.525,08
<b>Misura del PSR</b>	Misura 19 – LEADER/CLLD
<b>Per saperne di più</b>	<a href="http://www.gal-collibergamocantoalto.it">www.gal-collibergamocantoalto.it</a> <a href="http://www.regionelombardia.it/gal-psl-leader.it">www.regionelombardia.it/gal-psl-leader.it</a> <a href="http://www.reterurale.it">www.reterurale.it</a> <a href="http://www.end.ec.europa.eu">www.end.ec.europa.eu</a>
<b>N. progetti finanziati a bando con fondi di transizione periodo 2021-2022</b>	15
<b>Risorse impegnate con fondi di transizione periodo 2021-2022</b>	€ 1.285.025,08
<b>Contributo GAL periodo 2021-2022</b>	€ 1.486.484,14

**Misura 7.5.01**  
Rivitalizzare e valorizzare  
le aree rurali periurbane

## CICLABILE DEL BREMBO COMUNE DI ALMÈ

La pista ciclo-pedonale del Brembo rappresenta uno dei percorsi più suggestivi della sponda est del fiume Brembo. Il comune di Almè ha individuato in tale percorso ciclo-pedonale un'importante pista di valenza ambientale e paesaggistica in grado di collegare luoghi significativi anche dal punto di vista storico, e quindi ha realizzato interventi di miglioramento e di valorizzazione del tracciato. La ciclabile è il proseguimento del percorso che nasce da Valbrembo e attraversa il Comune di Paladina, e sul territorio del comune di Almè affianca luoghi particolarmente significativi, tra i quali una falesia naturale in roccia e il sito dell'originario Ponte della Regina, costruzione risalente all'epoca romana.

Gli interventi finanziati dal GAL che sono stati realizzati in questo contesto hanno riguardato la riqualificazione del percorso, con lo scopo di valorizzarne gli aspetti di valenza storico - paesaggistica attraverso la definizione delle parti erose o non sicure e la sistemazione del fondo nei tratti dove questo risultava essere stato danneggiato. Gli interventi finanziati avevano anche l'obiettivo di sistemare una passerella e di contribuire alla valorizzazione della presenza dei resti del Ponte della Regina attraverso la posa di un'adeguata cartellonistica, con immagini storiografiche che potessero mostrare l'evoluzione della costruzione nel tempo. —

## PROGETTO BEEDIVERCITY COMUNE DI PONTERANICA

**Misura 7.5.01**  
Rivitalizzare e valorizzare  
le aree rurali periurbane

Il progetto **BeediverCity** si pone l'obiettivo di valorizzare il patrimonio locale, l'inclusione sociale, l'educazione ambientale, il turismo sostenibile, e, attraverso l'osservazione del mondo delle api, promuovere collegamenti tra contenuti multidisciplinari favorendo l'Incontro tra Uomo, Natura e Territorio.

Il progetto prevede la realizzazione di un'**arnia didattica**, un'infrastruttura di piccola scala che possa svolgere la funzione di "finestra sulla natura". L'installazione è stata costruita all'interno del corridoio ecologico nelle immediate vicinanze del Municipio e del polo scolastico. All'interno dell'infrastruttura trovano spazio due arnie, dove vivono e si sviluppano due famiglie di api. Totalmente autonoma dal punto di vista energetico e dalla rete internet, l'arnia rappresenta un connubio tra tradizione e tecnologia innovativa, grazie alla serie di strumentazioni che serviranno

a fornire dati utili all'elaborazione prevista per questo progetto: peso delle casse; misuratore di temperatura, umidità ambientale, gas e polveri sottili; rilevatore dell'attività apistica, webcam e microfono. Un kit specifico per osservare, sentire e capire quello che succede nell'alveare. Un'iniziativa che si pone a completamento delle proposte attrattive territoriali. L'arnia didattica è stata realizzata con materiali naturali ed elementi compatibili con il paesaggio circostante che perfettamente si inseriscono nella cornice del parco, valorizzandolo. —

Nome del progetto	CICLABILE DEL BREMBO
Beneficiario	COMUNE DI ALMÈ
Anno di Concessione	2021
Costo dell'intervento	90.588,63 €
Contributo GAL	90.588,63 €
Op PSL	7.5.01 TF
Link per saperne di più	<a href="http://www.comune.alme.bg.it">www.comune.alme.bg.it</a>

Nome del progetto	BEEDIVERCITY
Beneficiario	COMUNE DI PONTERANICA
Anno di Concessione	2021
Costo dell'intervento	104.730,00 €
Contributo GAL	104.730,00 €
Op PSL	7.5.01 TF
Link per saperne di più	<a href="http://www.comune.ponteranica.bg.it">www.comune.ponteranica.bg.it</a>



**Misura 7.5.01**  
Rivitalizzare e valorizzare  
le aree rurali periurbane

## RIQUALIFICAZIONE PARCO DI VIA CONCILIAZIONE

### COMUNE DI RANICA

Il Comune di Ranica ha proposto un progetto per la riqualificazione del **Parco di Via Conciliazione**.

Il progetto prevede lavori che riguardano ambiti differenti, dal rinnovamento delle strutture esistenti alla realizzazione di nuovi punti d'interesse.

L'amministrazione ha scelto di aumentare gli spazi dedicati al gioco del calcio (che in questo modo salgono a due), dotandoli di nuove porte da gioco. Il lotto di lavori prevede anche la realizzazione di un nuovo campo da padel, l'installazione di nuovi tavolini da picnic e nuove panchine e la realizzazione di una nuova stazione per le biciclette, dotata di strutture per deposito

e kit per la riparazione, oltre che di attacchi per la ricarica delle bici elettriche. Il progetto prevede l'installazione di nuovi tavoli da ping-pong, di una corda per l'arrampicata, di attrezzi per la pratica del calisthenics e di una nuova piattaforma circolare che potrà essere utilizzata come palco per esibizioni e spettacoli. All'interno del padiglione già esistente è prevista la realizzazione di un punto informativo con segnaletica.

Altri interventi strutturali riguarderanno l'ammodernamento dei servizi igienici, la realizzazione di un piccolo rilievo nella nuova area

gioco per ragazzi dagli 8 ai 14 anni, la sistemazione delle pavimentazioni in stabilizzato, laddove le condizioni dell'esistente lo richiedano, e la realizzazione di una nuova pavimentazione antitrauma in specifiche zone del parco. Il progetto prevede inoltre la predisposizione di un allacciamento per cucine da installare temporaneamente, in occasione delle feste, e di un nuovo allacciamento alla fognatura. Infine, nel progetto trova spazio la riqualificazione di un'area umida, finalizzata alla risoluzione dei problemi esistenti legati al deflusso delle acque, attualmente troppo veloce. —

Nome del progetto	RIQUALIFICAZIONE PARCO DI VIA CONCILIAZIONE
<b>Beneficiario</b>	COMUNE DI RANICA
<b>Anno di Concessione</b>	2021
<b>Costo dell'intervento</b>	183.345,00 €
<b>Contributo GAL</b>	175.770,00 €
<b>Op PSL</b>	7.5.01 TF
<b>Link per saperne di più</b>	<a href="http://www.comune.ranica.bg.it">www.comune.ranica.bg.it</a>

## RIQUALIFICAZIONE AREA RICREATIVO-DIDATTICA VIA DEGLI ALPINI - VIA RONCO ALTO

### SERVIZI IN FAVORE DELLA POPOLAZIONE RURALE

L'intervento proposto dal Comune di Villa d'Almè prevede la realizzazione di un **parco pubblico** con finalità e caratteristiche completamente diverse dagli altri parchi presenti nelle vicinanze. Il progetto si situa nell'ambito di una riqualificazione naturalistica e infrastrutturale dell'area, con lo scopo di una fruizione ciclopedonale, dal momento che il Parco va a inserirsi in un contesto in cui già sono presenti altri itinerari ciclopedonali. Tra questi, può essere particolarmente significativo il collegamento con la pista ciclabile Petosino-Villa d'Almè, il "Percorso ciclopedonale degli Agriturismi".

Il parco pubblico si inserisce quindi come punto di collegamento tra il ramo Nord della pista ciclabile Petosino-Villa d'Almè e il ramo Sud della stessa pista, andando a rappresentare un'unione tra i due percorsi e il completamento del percorso ad anello, offrendo con-



temporaneamente servizi di ristoro, d'informazione e di svago.

Il parco è stato pensato non solo per una fruizione turistica, ma anche di residenti, grazie alla posizione strategica rispetto alla pista ciclabile Petosino-Villa d'Almè. Per realizzare questo obiettivo sono

stati implementati anche i "mezzi informativi" costituiti da cartelli che consentono a tutti coloro che si recano in questa zona di orientarsi facilmente e di apprendere nozioni e curiosità su tematiche inerenti la natura e il verde. —

Nome del progetto	RIQUALIFICAZIONE AREA RICREATIVO-DIDATTICA VIA DEGLI ALPINI - VIA RONCO ALTO
<b>Beneficiario</b>	COMUNE DI VILLA D'ALMÈ
<b>Anno di Concessione</b>	2021
<b>Costo dell'intervento</b>	171.093,00 €
<b>Contributo GAL</b>	171.093,00 €
<b>Op PSL</b>	7.5.01 TF
<b>Link per saperne di più</b>	<a href="http://www.comune.villadalme.bg.it">www.comune.villadalme.bg.it</a>



**Misura 7.5.01**  
Rivitalizzare e valorizzare  
le aree rurali periurbane

Il progetto prevede il potenziamento dei valori naturali e culturali, ovvero paesaggistici, nell'area del Colle della Maresana, area molto conosciuta dalla popolazione bergamasca. L'obiettivo del progetto è quello di incrementare la **biodiversità locale** offrendo un vero e proprio servizio di **fruizione ecosistemica** attraverso la realizzazione di azioni differenti.

Il progetto prevede infatti: la riqualificazione e il potenziamento della rete dei sentieri esistente; l'installazione di elementi naturali (essenzialmente legno) anche derivati dalla rimozione del materiale presente in loco; la predisposizione di pannelli informativi anche prevedendo l'uso di strumenti digitali; la riqualificazione di ambiti liberi da vegetazione arborea per il ripristino di terrazzamenti per accogliere specie fruttifere tradizionali come il Ciliegio, il Caco, il Gelso e il Fico; l'introduzione di alcune specie arboree e arbustive rigorosamente appartenenti alla flora autoctona (Rose canine, Biancospini, Noccioli, Pugnoli) per l'incremento di piccoli habitat a servizio della fauna; la delimitazione e predisposizione di un ambito circoscritto destinato alle attività di Scuola all'aperto (o Scuola nel bosco), per rispondere alla domanda sempre più incalzante degli istituti scolastici.

Tutte queste opere sono state proposte nel completo rispetto dell'ambiente per non alterare gli **equilibri ecosistemici** presenti. Non è stato previsto l'utilizzo di materiali impattanti sull'ambiente (cemento, sostanze chimiche tossiche, ecc.). Non è stato ipotizzato nessun intervento di impermeabilizzazione del suolo (eccezion fatta per il compattamento dei sentieri da percorrere). —

## VALORIZZAZIONE DIDATTICO-TURISTICA DELLE AREE BOSCHIVE SITE SUL VERSANTE DELLA MARESANA

### SERVIZI IN FAVORE DELLA POPOLAZIONE RURALE



<b>Nome del progetto</b>	VALORIZZAZIONE DIDATTICO-TURISTICA DELLE AREE BOSCHIVE SITE SUL VERSANTE DELLA MARESANA
<b>Beneficiario</b>	PARCO DEI COLLI DI BERGAMO
<b>Anno di Concessione</b>	2021
<b>Costo dell'intervento</b>	80.760,00 €
<b>Contributo GAL</b>	80.760,00 €
<b>Op PSL</b>	7.5.01 TF
<b>Link per saperne di più</b>	<a href="http://www.parcocollibergamo.it">www.parcocollibergamo.it</a>

## RUBIS TRUCK

### FOOD TRUCK PER IL COMMERCIO ITINERANTE DI PRODOTTI A CHILOMETRO ZERO

**Misura 6.2.01**  
Migliorare la competitività  
delle aziende

Evelina Perego è la giovane imprenditrice che ha sottoposto al GAL il progetto per la realizzazione di un'attività di food truck per il commercio itinerante di panini, bevande e prodotti a chilometro zero a supporto del cicloturismo dei comuni del territorio.

Il progetto, che ha l'obiettivo di promuovere la conoscenza del territorio e delle sue peculiarità attraverso la commercializzazione dei suoi prodotti a chilometro zero, poggia le sue basi sulla creazione di una rete di produttori che possa garantire un servizio di vendita a chilometro zero di panini e con da asporto, oltre che la vendita di prodotti tipici (birra, vino, olio e formaggio) e un servizio di picnic ambulante, grazie alla messa a disposizione di sedie e tavolini removibili. L'area nella quale il food truck effettuerà il suo servizio sarà quella dei comuni di Ponteranica, Ranica, Sorisole e Villa d'Almè, e in prossimità della Ciclopedonale e della Ciclovía Valle Brembana. Lo scopo è quello di fornire un servizio che possa posizionarsi tra quello più tradizionale della ristorazione classica e quello più flessibile del camioncino ambulante. All'occorrenza, potrà essere proposto anche un servizio di *catering* per compleanni, addii al nubilato o in occasione delle feste di paese.

Il finanziamento del GAL ha sostenuto l'acquisto di un mezzo opportunamente attrezzato. —



<b>Nome del progetto</b>	RUBIS TRUCK
<b>Beneficiario</b>	PEREGO EVELINA
<b>Anno di Concessione</b>	2022
<b>Costo dell'intervento</b>	30.000,00 €
<b>Contributo GAL</b>	30.000,00 €
<b>Op PSL</b>	6.2.01
<b>Link per saperne di più</b>	/

**Misura 7.5.01**  
Rivitalizzare e valorizzare  
le aree rurali periurbane

## VALORIZZAZIONE STRUTTURE ECO-TURISTICHE E DI DIFESA INCENDI DEL CANTO ALTO

### SERVIZI TURISTICI LOCALI

L'intervento proposto riguarda il potenziamento di strutture attrattive di matrice turistico ricreativa con l'obiettivo di contribuire a una maggiore valorizzazione del territorio. L'intervento si propone come complemento dell'offerta turistica locale, attraverso l'ammodernamento di infrastrutture informative e ricreative e attraverso la valorizzazione di elementi di

attrattività per migliorare la qualità delle offerte e gestire al meglio i flussi turistici in termini di ricettività e di accoglienza.

Nello specifico, gli interventi riguardano: il potenziamento degli impianti tecnologici per la funzionalità pubblica del Rifugio Alpini, che si trova a poca distanza dal Canto Alto; la realizzazione di un impianto stabile di illuminazione della Croce del Canto Alto; la realizzazione di un impianto webcam presso la Croce del Canto Alto; la realizzazione di un impianto video sorveglianza presso il Rifugio; la realizzazione di un impianto di produzione di acqua calda in pompa di calore presso il Rifugio; la realizzazione di vasche di accumulo acqua presso il Rifugio; l'allestimento, con nuovi arredi, dell'area di pertinenza del Rifugio. —



<b>Nome del progetto</b>	VALORIZZAZIONE DI STRUTTURE ECO-TURISTICHE E DI DIFESA INCENDI DEL CANTO ALTO
<b>Beneficiario</b>	AMICI DEL CANTO ALTO
<b>Anno di Concessione</b>	2022
<b>Costo dell'intervento</b>	109.800,00 €
<b>Contributo GAL</b>	98.820,00 €
<b>Op PSL</b>	7,5,01 TF
<b>Link per saperne di più</b>	/

## PROGETTO DI RIQUALIFICAZIONE DEL PARCO PUBBLICO DI VIA CASTELVAGLIETTI

### COMUNE DI ALMÈ

**Misura 7.5.01**  
Rivitalizzare e valorizzare  
le aree rurali periurbane

Il progetto del comune di Almè ha come obiettivo quello di riqualificare l'area destinata al **gioco** in via Castelvaglietti. Tra gli interventi previsti ci sono quelli di realizzazione di nuove superfici antitrauma e di inserimento di nuovi giochi che consentano un utilizzo in piena sicurezza della struttura. Non solo, a supporto della nuova progettazione è previsto anche l'inserimento di nuovi arredi urbani, panchine e cestini per la raccolta differenziata.

Inoltre, il progetto finanziato prevede la fornitura di un servizio di supporto al tratto di pista ciclopedonale che collega Bergamo a

Piazza Brembana e all'ulteriore pista ciclo-pedonale che si sviluppa lungo il fiume Brembo, attraverso

la predisposizione di una colonnina di ricarica per e-bike, l'unica in tutto il tratto delle piste, dotata an-

<b>Nome del progetto</b>	RIQUALIFICAZIONE DEL PARCO PUBBLICO DI VIA CASTELVAGLIETTI
<b>Beneficiario</b>	COMUNE DI ALMÈ
<b>Anno di Concessione</b>	2022
<b>Costo dell'intervento</b>	179.966,70 €
<b>Contributo GAL</b>	161.970,03 €
<b>Op PSL</b>	7,5,01 TF
<b>Link per saperne di più</b>	<a href="http://www.comune.alme.bg.it">www.comune.alme.bg.it</a>

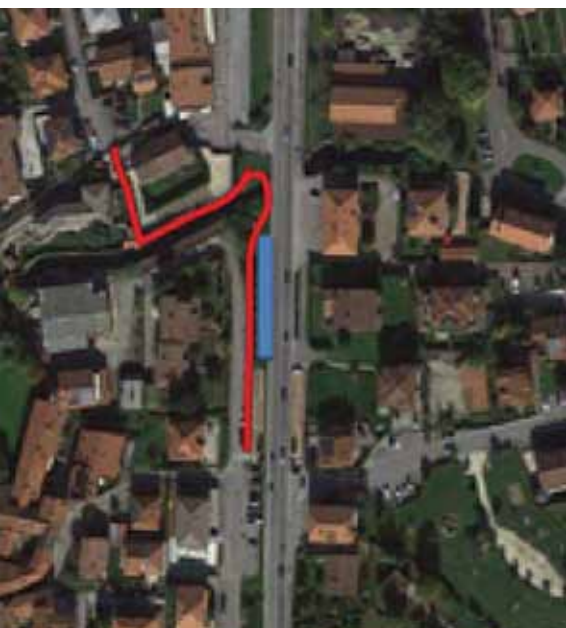


che di attrezzi di ciclofficina. Viene prevista anche la predisposizione delle indicazioni stradali con cartellonistica varia per raggiungere il parco e il punto di ricarica. Inoltre, verrà collocata in prossimità dell'ingresso del parco, una bacheca informativa rappresentante, oltre alle regole comportamentali da tenere all'interno del parco, anche una mappa rappresentante i punti più significativi del territorio comunale.

Infine, il progetto prevede anche lo smantellamento del vecchio impianto di illuminazione, che lascerà il posto a nuovi corpi illuminanti a led, che potranno garantire l'illuminazione su tutta la superficie del parco in funzione dei nuovi giochi. —



**Misura 7.5.01**  
Rivitalizzare e valorizzare  
le aree rurali periurbane



## FORMAZIONE DI GOLFO DI FERMATA PER AUTOBUS SU S.S. 470 DIR E PERCORSO PEDONALE IN VIA 8 MARZO DI COLLEGAMENTO AL SOTTOPASSO- LOTTO 1 COMUNE DI PALADINA

L'Amministrazione Comunale di Paladina ha voluto proporre la realizzazione di una **nuova fermata dei mezzi di trasporto pubblico sulla strada statale 470**, in prossimità del sottopasso esistente di via 8 Marzo e di fronte alla fermata autobus già esistente sul lato est. L'intervento ha lo scopo di fornire un servizio ai residenti di Paladina, per potenziare il servizio pubblico di trasporto collettivo.

L'area dove realizzare la nuova fermata è stata individuata tenendo conto del nuovo percorso pedonale di collegamento con le aree residenziali limitrofe in via 8 marzo e in via Quarenghi, della possibilità di interscambio con l'altra fermata

esistente sul lato est, dell'esistenza del vicino sottopasso interrato di attraversamento, e con lo scopo di garantire e migliorare la sicurezza stradale e pedonale con particolare attenzione agli utenti più deboli (anziani, disabili, giovani studenti, mamme e bambini). Contestualmente all'esecuzione delle opere stradali e alla realizzazione dei percorsi pedonali, è prevista anche la posa in opera di nuovi corpi illuminanti che verranno allacciati alla rete esistente. Infine, sia durante i lavori che al termine degli stessi, per una migliore fruizione dell'opera, è prevista la realizzazione della segnaletica stradale sia orizzontale che verticale. —

<b>Nome del progetto</b>	FORMAZIONE DI GOLFO DI FERMATA PER AUTOBUS SU S.S. 470 DIR E PERCORSO PEDONALE IN VIA 8 MARZO DI COLLEGAMENTO AL SOTTOPASSO
<b>Beneficiario</b>	COMUNE DI PALADINA
<b>Anno di Concessione</b>	2022
<b>Costo dell'intervento</b>	85.700,00 €
<b>Contributo GAL</b>	67.782,60 €
<b>Op PSL</b>	7.5.01 TF
<b>Link per saperne di più</b>	<a href="http://www.comune.paladina.bg.it">www.comune.paladina.bg.it</a>

## PERCORSO PEDONALE DI COLLEGAMENTO VIA G. QUARENCHI CON VIA 8 MARZO E REALIZZAZIONE DI UNA FERMATA PER AUTOBUS PUBBLICI LOTTO 2 COMUNE DI PALADINA



**Misura 7.5.01**  
Rivitalizzare e valorizzare  
le aree rurali periurbane



Secondo lotto del progetto proposto dall'Amministrazione del Comune di Paladina con l'obiettivo di migliorare il sistema di mobilità pedonale e viabilistico, a favore dell'ambiente, della sostenibilità e della sicurezza dei cittadini. In tale contesto (come già sottolineato in occasione della descrizione del primo lotto del progetto, ndr), l'amministrazione ha presentato un progetto per la realizzazione di un percorso pedonale che evita il traffico urbano e consente di collegare la zona residenziale di via G. Quarenghi con la passerella pedonale esistente di attraversamento del torrente Quisa. —

<b>Nome del progetto</b>	PERCORSO PEDONALE DI COLLEGAMENTO VIA G. QUARENCHI CON VIA 8 MARZO E REALIZZAZIONE DI UNA FERMATA PER AUTOBUS PUBBLICI
<b>Beneficiario</b>	COMUNE DI PALADINA
<b>Anno di Concessione</b>	2022
<b>Costo dell'intervento</b>	29.535,00 €
<b>Contributo GAL</b>	20.480,22 €
<b>Op PSL</b>	7.5.01 TF
<b>Link per saperne di più</b>	<a href="http://www.comune.paladina.bg.it">www.comune.paladina.bg.it</a>

**Misura 7.5.01**  
Rivitalizzare e valorizzare  
le aree rurali periurbane

## RIQUALIFICAZIONE PAESAGGISTICA E INFRASTRUTTURALE DELL'AREA IN VIA VIII MARZO COMUNE DI PONTERANICA

Il Comune di Ponteranica ha proposto un progetto per riqualificare l'area di sosta situata in via VIII Marzo. Nel dettaglio, il progetto prevede interventi sugli spazi di sosta e l'inserimento di un'area informativa che possa essere utile anche a scopo turistico. Per quanto riguarda gli spazi di sosta, questi sono stati pensati come inquadrati in filari di alberi autoctoni, con ampie fasce di vegetazione e con una pavimentazione che possa evitare l'impermeabilizzazione del suolo.

È prevista, inoltre, la realizzazione di un'area informativa che possa essere utile anche a scopo turistico: un riparo leggero, posto a cavallo dei giardini attrezzati, dove verranno poste delle bacheche a scopo informativo, e con una rampa utilizzabile da persone disabili, anche per servire le funzioni esistenti con quelle di nuova realizzazione. Infine, il progetto prevede la creazione di un collegamento pedonale diretto tra campo sportivo e centro storico di Ponteranica Alta.



<b>Nome del progetto</b>	RIQUALIFICA PAESAGGISTICA E INFRASTRUTTURALE DELL'AREA IN VIA VIII MARZO
<b>Beneficiario</b>	COMUNE DI PONTERANICA
<b>Anno di Concessione</b>	2022
<b>Costo dell'intervento</b>	265.400,00 €
<b>Contributo GAL</b>	234.000,00 €
<b>Op PSL</b>	7.5.01 TF
<b>Link per saperne di più</b>	<a href="http://www.comune.ponteranica.bg.it">www.comune.ponteranica.bg.it</a>

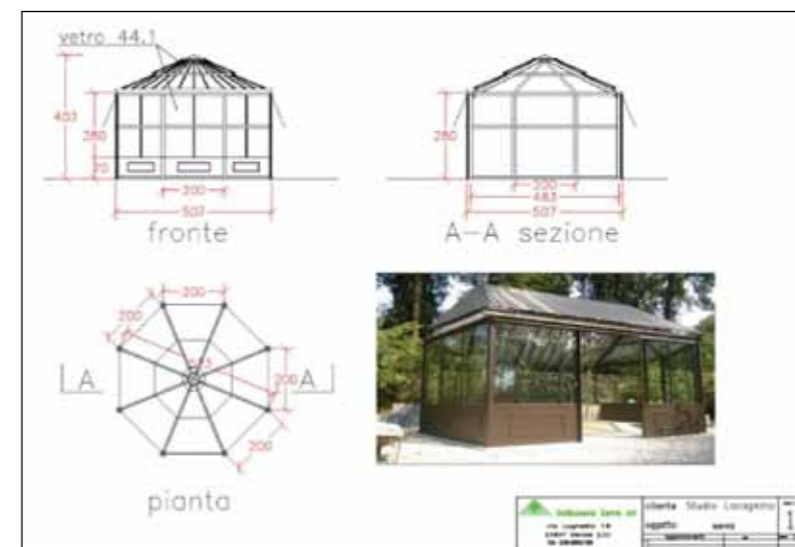
**Misura 7.5.01**  
Rivitalizzare e valorizzare  
le aree rurali periurbane

## FILI DI RANICA: PERCORSI NARRANTI PER VALORIZZARE PATRIMONI MATERIALI E IMMATERIALI DEL TERRITORIO COMUNE DI RANICA

Come si possono raccontare le "trame e gli orditi" della storia di Ranica? È la domanda alla quale l'amministrazione comunale ha cercato di rispondere con la progettazione di un Laboratorio sulla biodiversità per attività esperienziali e sostenibili per tutti.

L'amministrazione ha ideato un progetto per la realizzazione di "percorsi narranti", una rete di percorsi inclusivi alla scoperta di un territorio, quello di Ranica, dove è particolarmente significativo l'intreccio tra paesaggio naturale, tradizioni locali, lavoro e archeologia industriale, con la finalità di trasformare gli spazi urbani e il loro contesto in luoghi naturali dove realizzare e sperimentare l'accessibilità e l'inclusività. I percorsi si sviluppano a partire da un punto di interesse principale, un "hotspot", e attraverso altri punti di richiamo lungo i percorsi prestabiliti.

Tra gli interventi concreti promossi sul territorio, oltre alla riqualificazione di parchi e spazi urbani e di aree extra urbane, anche la realizzazione di un punto informativo che possa assolvere a differenti funzioni: raccogliere tutti i dati ottenuti nel corso del progetto e raccontarli ai visitatori. Grazie all'infopoint i visitatori avranno a disposizione tutte le informazioni sui percorsi narranti. Non solo, l'infopoint ricopre anche il ruolo di comunicare in tempo reale il "lavoro" svolto dalla componente vegetale del parco Camozzi (dove sono localizzati gli interventi) in ter-



<b>Nome del progetto</b>	FILI DI RANICA: PERCORSI NARRANTI PER VALORIZZARE PATRIMONI MATERIALI E IMMATERIALI DEL TERRITORIO
<b>Beneficiario</b>	COMUNE DI RANICA
<b>Anno di Concessione</b>	2022
<b>Costo dell'intervento</b>	249.600,00 €
<b>Contributo GAL</b>	101.084,47 €
<b>Op PSL</b>	7.5.01 AD
<b>Link per saperne di più</b>	<a href="http://www.comune.ranica.bg.it">www.comune.ranica.bg.it</a>

mini di servizi ecosistemici, restituendone l'importanza ai visitatori. Gli obiettivi complessivi del progetto sono: consentire una fruibilità turistica innovativa, che consenta di conoscere i luoghi e scoprirne la ricchezza del patrimonio immateriale; riqualificare e valorizzare alcuni

luoghi significativi del territorio; valorizzare il patrimonio immateriale a fini turistici; migliorare la consapevolezza dei fruitori circa i temi dell'Agenda 2030 e sui temi legati alla de-pavimentazione; promuovere le relazioni tra le associazioni del territorio.

**Misura 7.5.01**  
Rivitalizzare e valorizzare  
le aree rurali periurbane

## REALIZZAZIONE DEL NUOVO PERCORSO CICLOPEDONALE SENTIERO DELLA "CANVAROLA" COMUNE DI SORISOLE

Il Comune di Sorisole ha proposto un progetto di realizzazione di una nuova pista ciclopedonale, il "Sentiero della Canvarola" (che si trova nel tratto compreso tra via Mida e via Don Paolo Gaeni), con l'obiettivo di riconnettere tratti di ciclopedonali già in essere sul territorio e con lo scopo di prolungare il più possibi-

le i percorsi pedonali e ciclabili esistenti, riqualificando e valorizzando le connessioni sia con l'ambito urbano e periurbano, sia con quello rurale e boschivo.

Scopo principale del progetto è dunque la **realizzazione di un nuovo percorso ciclopedonale**, la cui

caratteristica principale è quella di trovarsi interamente in un'area protetta, favorendo in questo modo la fruizione dell'area, di notevole interesse dal punto di vista rurale, paesaggistico e naturalistico.

Il progetto si propone la valorizzazione del comprensorio comunale, collegando reti ciclabili già esistenti nel territorio di Sorisole. Tra gli scopi da raggiungere grazie a tale progetto anche quello di potenziare l'offerta cicloturistica, andando a connettere e valorizzare differenti punti di interesse (centri storici, boschi, vigneti, punti panoramici, ecc.), ma anche supportando le differenti attività d'interesse turistico-ricettivo (agriturismi, rivendite prodotti locali, ristoranti, ecc.) che già sussistono sul territorio, andando di fatto a potenziare un'offerta di servizi coordinata a livello territoriale. —



<b>Nome del progetto</b>	REALIZZAZIONE DEL NUOVO PERCORSO CICLOPEDONALE SENTIERO DELLA "CANVAROLA"
<b>Beneficiario</b>	COMUNE DI SORISOLE
<b>Anno di Concessione</b>	2022
<b>Costo dell'intervento</b>	57.623,32 €
<b>Contributo GAL</b>	51.860,99 €
<b>Op PSL</b>	7.5.01
<b>Link per saperne di più</b>	<a href="http://www.comune.sorisole.bg.it">www.comune.sorisole.bg.it</a>

## VALORIZZAZIONE DEL PERCORSO PEDONALE TRA AZZONICA E IL CANTO ALTO LUNGO IL TORRENTE VALLE DI BADEREN COMUNE DI SORISOLE

Con l'obiettivo di valorizzare il percorso pedonale tra Azzonica e il Canto Alto, lungo il torrente di Valle di Baderen, il comune di Sorisole ha proposto un progetto per migliorare e implementare le infrastrutture in loco.

L'obiettivo finale delle opere è quello del miglioramento, in un'ottica turistico-ricettiva, delle condizioni di fruibilità per gli escursionisti nel territorio comunale di Sorisole. L'azione progettuale intende porre la qualità della vita al centro dello sviluppo economico e turistico del comune, situato all'interno del Parco Regionale dei Colli di Bergamo. A questo fine il proprio patrimonio di itinerari, luoghi di interesse, boschi, vigneti, falesie di arrampicata e sorgenti, attrattive naturalistiche e paesaggistiche in genere sono considerati una risorsa da porre a patrimonio comune di residenti e visitatori.

Nello specifico gli interventi proposti intendono partire dalla valorizzazione, attraverso il miglioramento e l'implementazione, delle infrastrutture e delle valenze esistenti: i percorsi proposti si configurano come nuovi tracciati in grado di connettere la rete sentieristica, agrosilvo-pastorale e ciclopedonale già presente sul territorio, attraversando luoghi ed attività di grande interesse.



Vista su Sorisole dalla falesia "Corna di Marte"

**Misura 7.5.01**  
Rivitalizzare e valorizzare  
le aree rurali periurbane



<b>Nome del progetto</b>	VALORIZZAZIONE DEL PERCORSO PEDONALE TRA AZZONICA E IL CANTO ALTO LUNGO IL TORRENTE VALLE DI BADEREN
<b>Beneficiario</b>	COMUNE DI SORISOLE
<b>Anno di Concessione</b>	2022
<b>Costo dell'intervento</b>	53.732,44 €
<b>Contributo GAL</b>	48.359,20 €
<b>Op PSL</b>	7.5.01 TF
<b>Link per saperne di più</b>	<a href="http://www.comune.sorisole.bg.it">www.comune.sorisole.bg.it</a>

In termini pratici il progetto prevede la sistemazione e messa in sicurezza dei tratti di itinerario esistente tramite allargamento e sta-

bilizzazione del fondo, localizzati interventi di messa in sicurezza, posa di segnaletica informativa e fontanelle pubbliche. —



**Misura 7.5.01**Rivitalizzare e valorizzare  
le aree rurali periurbane**I-GRICOLTURE**REALIZZAZIONE E POSIZIONAMENTO DI SEGNALETICA  
E CARTELLONISTICA DIDATTICA E INFORMATIVA  
RELATIVA AI PERCORSI NELLE AREE TURISTICHE**ARETÉ COOPERATIVA SOCIALE**

La cooperativa sociale Areté intende valorizzare alcune aree di proprietà della stessa proponendo un progetto che possa abbinare informazioni di carattere agronomico ad approfondimenti di natura turistica sulla storia dei terreni, dell'agricoltura locale e del paesaggio agricolo che caratterizzano l'area del Gal dei Colli di Bergamo e del Canto Alto. Il progetto prevede l'installazione di una **cartellonistica** interattiva posta nelle aree di maggior interesse del parco e delle aree in cui Areté è operativa. Dotati di QR code, i cartelloni daranno accesso a pagine online del sito della cooperativa e a ulteriori approfondimenti su temi di ordine generale che caratterizzano il lavoro di Areté, come il metodo di coltivazione biologico e il significato dell'approccio sociale all'agricoltura. Sarà possibile così, per il visitatore, camminare liberamente per la cascina approfondendo gli argomenti di maggiore interesse.

I contenuti saranno poi disponibili per la fruizione anche terminata la visita in loco.

Il progetto prevede anche l'attivazione di una campagna di sensibilizzazione al grande pubblico, in particolare attraverso l'utilizzo di canali social (Instagram) per riuscire a sensibilizzare il pubblico vasto del territorio della provincia di Bergamo.

La scelta di questo specifico canale comunicativo deriva dalla volontà di intercettare un segmento di pubblico specifico, differenziando quello tradizionalmente legato alle attività di Areté: un pubblico giovane e attivo sui canali social che possa essere un volano di sviluppo per le attività della cooperativa meno legate alla produzione e vendita di prodotti alimentari. —

<b>Nome del progetto</b>	I-GRICOLTURE
<b>Beneficiario</b>	ARETÉ COOPERATIVA SOCIALE
<b>Anno di Concessione</b>	2022
<b>Costo dell'intervento</b>	54.650,00 €
<b>Contributo GAL</b>	49.185,00 €
<b>Op PSL</b>	7,5.01 TF
<b>Link per saperne di più</b>	<a href="http://www.aretecoop.it">www.aretecoop.it</a>

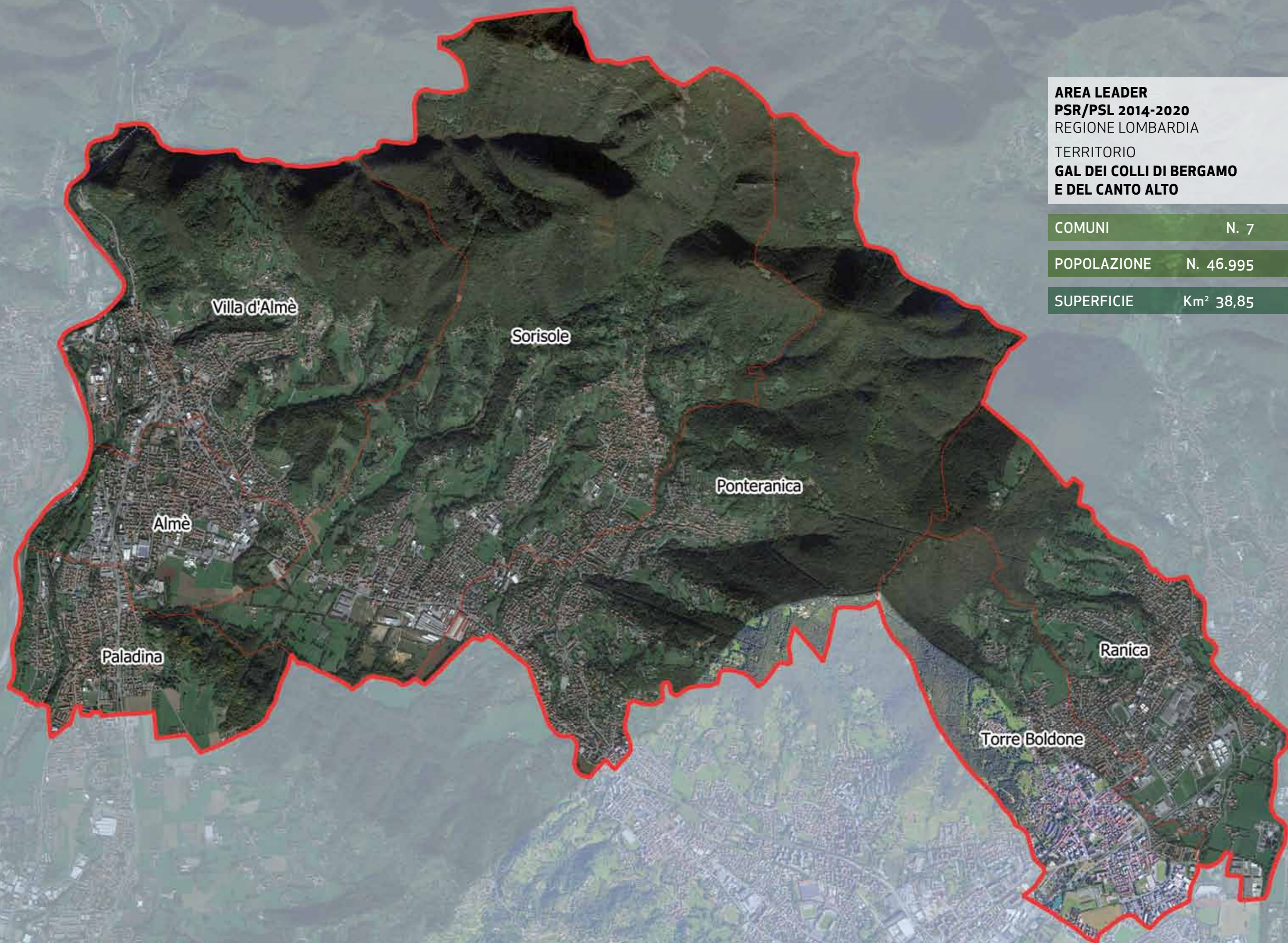


**AREA LEADER**  
**PSR/PSL 2014-2020**  
REGIONE LOMBARDIA  
TERRITORIO  
**GAL DEI COLLI DI BERGAMO**  
**E DEL CANTO ALTO**

COMUNI N. 7

POPOLAZIONE N. 46.995

SUPERFICIE Km<sup>2</sup> 38,85





## Info

GAL DEI COLLI DI BERGAMO E DEL CANTO ALTO s.c.a.r.l.

**indirizzo:** via Valmarina, 25 - 24123 Bergamo

**telefono:** 035 573185 / 338 3769240

**mail:** info@gal-collibergamocantoalto.it

**pec:** galcollidibergamo@pec.buffetti.it

**web:** www.gal-collibergamocantoalto.it

### STAFF

**Mario Castelli**, presidente

**Carmelita Trentini**, direttore

1^ FASE

**Nadia Rizzi**, istruttore tecnico-amministrativo

**Alessandro Mazzoleni**, animatore

2^ FASE

**Marta Magni**, istruttore tecnico-amministrativo

**Alice Bassanesi**, animatore

Il GAL dei Colli di Bergamo e del Canto Alto è una società mista pubblico/privata finalizzata al sostegno del turismo rurale, agricoltura, foreste e biodiversità e la valorizzazione del territorio dei sette comuni che lo compongono (Almè, Paladina, Ponteranica, Ranica, Sorisole, Torre Boldone, Villa d'Almè) e della cultura locale, nell'ambito dell'approccio LEADER dell'Unione Europea.

**I soci del GAL sono:**



**Struttura regionale di riferimento:**



D.G. Agricoltura, Alimentazione e Sistemi Verdi  
[www.regione.lombardia.it/PSR](http://www.regione.lombardia.it/PSR)

**Con il contributo di:**



PROGETTO DI COOPERAZIONE "AUTOVALUTAZIONE PLUS" I-IT 215-301  
PSR 2014/2020 - Operazione 19.3 REGIONE LOMBARDIA - CUP E18H20000170009



Lo staff GAL (da sinistra a destra):  
Alice Bassanesi, Marta Magni, Mario Castelli, Carmelita Trentini,  
Nadia Rizzi, Alessandro Mazzoleni



Riunione  
presso la sede GAL



Cortile interno della sede GAL





**PSR** LOMBARDIA  
2014 2020 L'INNOVAZIONE  
METTE RADICI



Regione  
Lombardia



[www.gal-collibergamocantoalto.it](http://www.gal-collibergamocantoalto.it)

